

Comune: MOSCIANO SANT'ANGELO (TE) - Cod. F764

Interrogazione per Particella - Terreni

*** Procedura Catasto 2000 - Copia non commercializzabile ***

Situazione Particella dal 25/07/2014

Sl	Foglio	Numero	Sub.	Pz.	Qua.	Desc. Qualità	Cl.	HA	A	CA	Dominicale €	Agrario €	Dominicale €	Agrario €	Deduzioni	Annotazioni	
1	36	836			1	SEMINATIVO	2	0	3	80	2,94	2,06	5.700	3.990			
Efficacia		Registraz.	Tipo e numero nota									Termine	Registraz.	Tipo e numero nota			
25/07/2014		25/07/2014	Frazionamento n. 93215.1/2014														

Situazione Intestatari dal 25/07/2014

N.O.	Intestato											Titolo			
1	COMUNE DI MOSCIANO SANT'ANGELO con sede in MOSCIANO SANT'ANGELO (TE) - C.F.:82000070670											Proprietà 1/1			
Efficacia		Registraz.	Tipo e numero nota									Termine	Registraz.	Tipo e numero nota	
25/07/2014		25/07/2014	Frazionamento n. 93215.1/2014												

Comune: MOSCIANO SANT'ANGELO (TE) - Cod. F764

Interrogazione per Particella - Terreni

*** Procedura Catasto 2000 - Copia non commercializzabile ***

Situazione Particella dal 14/06/2004

St.	Foglio	Numero	Sub.	Pz.	Qua.	Desc. Qualita	C.	HA	A	CA	Dominicale €	Agrario €	Dominicale €	Agrario €	Deduzioni	Annotazioni
1	36	662			3	SEMIN ARBOR	1	0	0	54	0,52	0,35	999	675		
Efficacia		Registraz.	Tipo e numero nota				Termine		Registraz.	Tipo e numero nota						
14/06/2004		14/06/2004	Frazionamento n. 73524.1/2004													

Situazione Intestatarì dal 25/11/2006

N.O.	Intestato	Titolo						
1	ABRUZZO COSTRUZIONI DI TULLIO BERARDO E C. S.A.S. con sede in MOSCIANO SANT'ANGELO (TE) - C.F.:00659600670	Proprietà 1/1						
Efficacia		Re. istraz.	Tipo e numero nota		Termine	Registraz.	Tipo e numero nota	
25/11/2006		29/11/2006	Voltura automatica da Conservatorie n. 13263.1/2006					

Situazione Intestatarì dal 16/11/2004

N.O.	Intestato	Titolo						
1	SAC & BMG S.R.L. con sede in TERAMO (TE) - C.F.:01560740670	Proprietà 1/1						
Efficacia		Registraz.	Tipo e numero nota		Termine	Registraz.	Tipo e numero nota	
16/11/2004		20/12/2004	Nota di voltura o variazione n. 8070.1/2004		25/11/2006	29/11/2006	Voltura automatica da Conservatorie n. 13263.1/2006	

Situazione Intestatarì dal 14/06/2004

N.O.	Intestato	Titolo						
1	COMUNE DI MOSCIANO SANT'ANGELO con sede in MOSCIANO SANT'ANGELO (TE) - C.F.:162000070670	Proprietà 1/1						
Efficacia		Registraz.	Tipo e numero nota		Termine	Registraz.	Tipo e numero nota	
14/06/2004		14/06/2004	Frazionamento n. 73524.1/2004		16/11/2004	20/12/2004	Nota di voltura o variazione n. 8070.1/2004	

Comune: MOSCIANO SANT'ANGELO (TE) - Cod. F764

Interrogazione per Particella - Terreni

*** Procedura Catasto 2000 - Copia non commercializzabile ***

Situazione Particella dal 14/06/2004

St	Foglio	Numero	Sub.	Pz.	ua.	Desc. Qualità	CI	HA	A	CA	Dominicale €	Agrario €	Dominicale E	Agrario E	Deduzioni	Annotazioni
1	36	661			3	SEMIN ARBOR	1	0	0	59	0,56	0,38	1,092	738		
											Termine	Registraz.	Tipo e numero nota			
14/06/2004											14/06/2004		Frazionamento n. 73524.1/2004			

Situazione Intestatari dal 25/11/2006

N.	Intestato	Titolo						
1	ABRUZZO COSTRUZIONI DI TULLI BERARDO & C. SAS con sede in MOSCIANO SANT'ANGELO (TE) - C.F.:00659600670	Proprieta' 1/1						
Efficacia		Registraz.	Tipo e numero nota		Termine	Registraz.	Tipo e numero nota	
25/11/2006		21/12/2006		Nota di voltura o variazione n. 10375.1/2006				

Situazione Intestatari dal 14/06/2004

N.O.	Intestato	Titolo									
1	COMUNE DI MOSCIANO SANT'ANGELO con sede in MOSCIANO SANT'ANGELO (TE) - C.F.:82000070670	Proprieta' 1/1									
Efficacia		Registraz.	Ipo e numero nota		Termine	Registraz.	Ipo e numero nota				
14/06/2004		14/06/2004		Frazionamento n. 73524.1/2004		25/11/2006		21/12/2006		Nota di voltura o variazione n. 10379.1/2006	

Comune: MOSCIANO SANT'ANGELO (TE) - Cod. F764

Interrogazione per Particella - Terreni

*** Procedura Catasto 2000 - Copia non commercializzabile ***

Situazione Particella dal 25/07/2014

St	Foglio	Sub.	Pz.	Qua.	Desc. Qualità	Cl.	HA	A	CA	Dominicale €	Agrario €	Dominicale €	Agrario €	Deduzioni	Annotazioni
1	36			832	1 SEMINATIVO	2	0	0	70	0,54	0,38	1.050	735		
Efficacia		Registraz.		Tipo e numero nota						Termine		Registraz.		Tipo e numero nota	
25/07/2014		25/07/2014		Frazionamento n. 93215.1/2014											

Situazione Intestatarì dal 25/07/2014

N.O.	Intestato	Titolo											
1	ABRUZZO COSTRUZIONI DI TULLII BERARDO E C. S.A.S. con sede in MOSCIANO SANT'ANGELO (TE) - C.F.:00659600670	Proprieta' 1/1											
Efficacia		Registraz.		Tipo e numero nota		Termine		Registraz.		Tipo e numero nota			
25/07/2014		25/07/2014		Frazionamento n. 93215.1/2014									

Comune: MOSCIANO SANT'ANGELO (TE) - Cod. F764

Interrogazione per Particella - Terreni

*** Procedura Catasto 2000 - Copia non commercializzabile ***

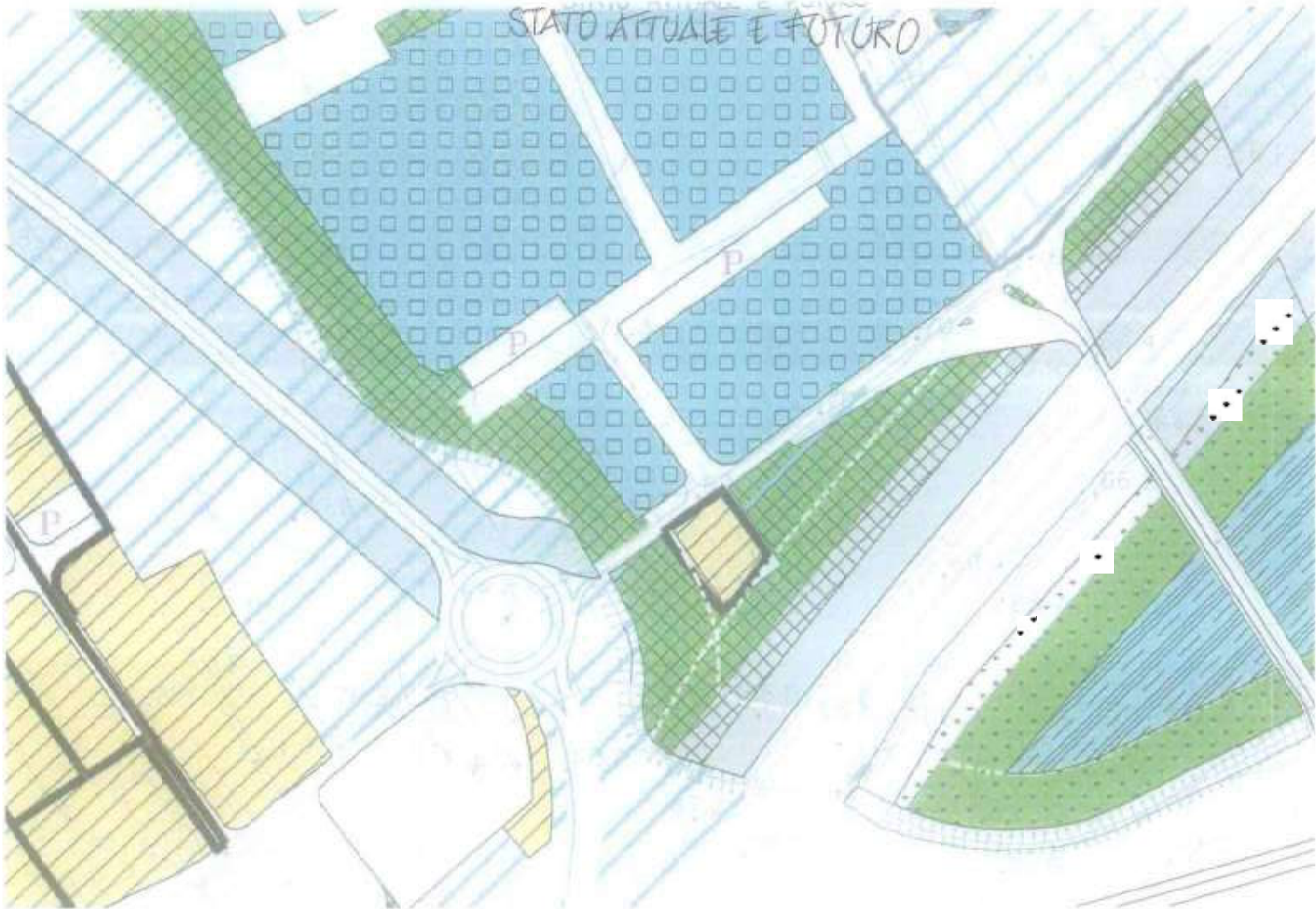
Situazione Particella dal 25/07/2014

St	Foglio	Numero	Sub.	Pz.	Qua.	Desc. Qualità	Cl.	HA	A	CA	Dominicale €	Agrario €	Dominicale €	Agrario €	Deduzioni	Annotazioni	
1	36	834			1	SEMINATIVO	2	0	1	97	1,53	1,07	2,956	2,069			
Efficacia		Registraz.	Tipo e numero nota									Termine	Registraz.	Tipo e numero nota			
25/07/2014		25/07/2014	Frazionamento n. 93215.1/2014														

Situazione Intestatari dal 25/07/2014

N.O.	Intestato	Titolo						
1	ABRUZZO COSTRUZIONI DI TULLII BERARDO & C. SAS con sede in MOSCIANO SANT'ANGELO (TE) - C.F.:00659600670	Proprieta' 1/1						
Efficacia		Registraz.	Tipo e numero nota		Termine	Registraz.	Tipo e numero nota	
25/07/2014		25/07/2014	Frazionamento n. 93215.1/2014					

STATO ATTUALE E FUTURO



Comune: MOSCIANO SANT'ANGELO (TE) - Cod. F764

Interrogazione per Particella - Terreni

*** Procedura Catasto 2000 - Copia non commercializzabile ***

Situazione Particella dal 28/08/1987

St	Foglio	Numero	Sub.	Pz.	ua.	Desc. Qualità	Cl.	HA	A	CA	Dominicale €	Agrario €	Dominicale £	Agrario £	Deduzioni	Annotazioni	
4	5	211			1	SEMINATIVO	2	0	13	30	10,3	7,21	19.950	13.955		DRISO NEI NUM 211-454	
Efficacia		Registraz.	Tipo e numero nota									Termine	Registraz.	Tipo e numero nota			
28/08/1987		21/02/2002	Frazionamento n. 43.2/1987														

Situazione Particella dal 11/06/1984

St	Foglio	Numero	Sub.	Pz.	ua.	Desc. Qualità	Cl.	HA	A	CA	Dominicale €	Agrario €	Dominicale £	Agrario £	Deduzioni	Annotazioni	
5	5	211			1	SEMINATIVO	2	0	13	30	10,303	7,212	19.950	13.955			
Efficacia		Registraz.	Tipo e numero nota									Termine	Registraz.	Tipo e numero nota			
11/06/1984		27/10/1995	Voltura n. 2864.1/1984														

Situazione Intestatari dal 11/06/1984

N.O.	Intestato	Titolo						
1	FIORETTI EMIDIO nato a MOSCIANO SANT'ANGELO (TE) il 25/09/1933 - C.F.:FRTMDE36P25F764F	Proprietà 1/2						
2	MARINOZZI IDA nata a MOSCIANO SANT'ANGELO (TE) il 22/03/1939 - C.F.:MRNDIA39C62F764Q	Proprietà 1/2						
Efficacia		Registraz.	Tipo e numero nota		Termine	Registraz.	Tipo e numero nota	
11/06/1984		21/02/2002	Nota di voltura o variazione n. 2864.1/1984					

Situazione Intestatari dal 11/06/1984

N.O.	Intestato	Titolo						
1	FIORETTI EMIDIO nato a MOSCIANO SANT'ANGELO (TE) il 25/09/1933 - C.F.:FRTMDE36P25F764F	Proprietà 1/2						
2	MARINOZZI IDA nata a MOSCIANO SANT'ANGELO (TE) il 22/03/1939 - C.F.:MRNDIA39C62F764Q	Proprietà 1/2						
Efficacia		Registraz.	Tipo e numero nota		Termine	Registraz.	Tipo e numero nota	
11/06/1984		27/10/1995	Voltura n. 2864.1/1984					

Situazione Intestatari dal 05/02/1985

N.O.	Intestato	Titolo						
1	TITOLO DEL BAMBINO GESU CON SEDE CENTRALE IN ROMA							
Efficacia		Registraz.	Tipo e numero nota		Termine	Registraz.	Tipo e numero nota	
		05/02/1985	Implanto		11/06/1984	21/02/2002	Nota di voltura o variazione n. 2864.1/1984	

Comune: MOSCIANO SANT'ANGELO (TE) - Cod. F764

Interrogazione per Particella - Terreni

*** Procedura Catasto 2000 - Copia non commercializzabile ***

Situazione Particella dal 28/08/1987

St	Foglio	Numero	Sub.	Pz.	ua.	Desc. Qualità	CI	HA	A	CA	Dominicale €	Agrario €	Dominicale €	Agrario €	Deduzioni	Annotazioni	
2	5	420			3	SEMIN ARBOR	2	0	9	10	6,58	5,4	12.740	10.465		D/MSO NEI NUM 420-463	
Efficacia		Registraz.	Ipo e numero nota			Termine		Registraz.	Ipo e numero nota								
28/08/1987		21/02/2002	Frazionamento n. 43.1/1987														

Situazione Particella dal 30/05/1987

St	Foglio	Numero	Sub.	Pz.	ua.	Desc. Qualità	CI	HA	A	CA	Dominicale €	Agrario €	Dominicale €	Agrario €	Deduzioni	Annotazioni	
1	5	420			3	SEMIN ARBOR	2	0	9	40	6,8	5,58	13.160	10.810		D/MSO NEI NUM 66-415	
Efficacia		Registraz.	Ipo e numero nota			Termine		Registraz.	Ipo e numero nota								
30/05/1987		21/02/2002	Frazionamento n. 18.1/1987			28/08/1987		21/02/2002	Frazionamento n. 43.1/1987								

Situazione Intestatari dal 30/05/1987

N.O.	Intestato	Titolo															
1	FIORETTI EMIDIO nato a MOSCIANO SANT'ANGELO (TE) il 25/09/1936 - .:FRMDE36P26F764F	Propriet ' 1/2															
2	MARINOZZI IDA nata a MOSCIANO S. NT'ANGELO (TE) il 22/03/1939 - C.F.:MRNDIA39C62F764Q	Propriet ' 1/2															
Efficacia		Registraz.	Ipo e numero nota			Termine		Registraz.	Ipo e numero nota								
30/05/1987		21/02/2002	Frazionamento n. 18.1/1987														

Comune: MOSCIANO SANT'ANGELO (TE) - Cod. F764

Interrogazione per Particella - Terreni

*** Procedura Catasto 2000 - Copia non commercializzabile ***

Situazione Particella dal 12/06/2001

St	Foglio	Numero	Sub	Pz.	Qua.	Desc. Qualità	Cl.	HA	A	CA	Dominicale €	Agrario €	Dominicale £	Agrario £	Deduzioni	Annotazioni
1	6	731			3	SEMIN ARBOR	2	0	1	42	1,027	6,843	1.988	1.633		
Efficacia		Registraz.	Tipo e numero nota			Termine		Registraz.		Tipo e numero nota						
12/06/2001		12/06/2001	Frazionamento n. 2556.1/2001													

Situazione Intestatari dal 12/06/2001

N.O.	Intestato	Titolo								
1	FIORETTI EMIDIO nato a MOSCIANO SANT'ANGELO (TE) il 25/09/1936 - C.F.:FRTMDE36P15F764F	Proprietà 1/2								
2	MARINOZZI IDA nata a MOSCIANO SANT'ANGELO (TE) il 22/03/1939 - C.F.:MRNDIA39C62F764Q	Proprietà 1/2								
Efficacia		Registraz.	Tipo e numero nota		Termine		Registraz.		Tipo e numero nota	
12/06/2001		12/06/2001	Frazionamento n. 2556.1/2001							

Comune: MOSCIANO SANT'ANGELO (TE) - Cod. F764

Interrogazione per Particella - Terreni

*** Procedura Catasto 2000 - Copia non commercializzabile ***


Situazione Particella dal 12/06/2001

SI	Foglio	Numero	Sub.	Pz.	Qua.	Desc. Qualità	Cl.	HA	A	CA	Dominicale €	Agrario €	Dominicale €	Agrario €	Deduzioni	Annotazioni	
1	5	727			3	SEMIN ARBOR	2	2	0	35	144.861	118.983	280.490	230.403			
Efficacia		Registraz.	Tipo e numero nota									Termine	Registraz.	Tipo e numero nota			
12/06/2001		12/06/2001	Frazionamento n. 2556.1/2001														

Situazione Intestatari dal 12/06/2001

N.O.	Intestato										Titolo								
1	FI	R	TI	E	IDIO	nato a MOSCIANO SANT'ANGELO (TE) il 25/09/1936 - . . .					25F764F	Proprietà 1/2							
2	MARINOZZI	IDA	nata a MOSCIANO SANT'ANGELO (TE) il 22/03/1939 - C.F.:MRNDIA39C62F764Q											Proprietà 1/2					
Efficacia		Registraz.	Tipo e numero nota									Termine	Registraz.	Tipo e numero nota					
12/06/2001		12/06/2001	Frazionamento n. 2556.1/2001																

STATO ATTUALE E FUTURO



Comune: MOSCIANO SANT'ANGELO (TE) - Cod. F764

Interrogazione per Particella - Terreni

*** Procedura Catasto 2000 - Copia non commercializzabile ***

Situazione Particella dal 02/07/2001

St	Foglio	Numero	Sub.	Pz.	Qua.	Desc. Qualità	Cl.	HA	A	CA	Dominicale €	Agrario €	Dominicale £	Agrario £	Deduzioni	Annotazioni	
2	36	535			3	SEMIN ARBOR	2	0	0	4	0,029	0,024	56	46		atto di aggiornamento non conforme all'art.1, comma 6, del d.m.f. n.701/94	
Efficacia		Registraz.	Tipo e numero nota									Termine	Registraz.	Tipo e numero nota			
02/07/2001	02/07/2001	Tabella di variazione n. 2680.1/2001															

Situazione Particella dal 02/07/2001

St	Foglio	Numero	Sub.	Pz.	Qua.	Desc. Qualità	Cl.	HA	A	CA	Dominicale €	Agrario €	Dominicale £	Agrario £	Deduzioni	Annotazioni	
1	36	535			3	SEMIN ARBOR	2	0	0	4	0,029	0,024	56	46			
Efficacia		Registraz.	Tipo e numero nota									Termine	Registraz.	Tipo e numero nota			
02/07/2001	02/07/2001	Frazionamento n. 2680.1/2001									02/07/2001	02/07/2001	Tabella di variazione n. 2680.1/2001				

Situazione Intestatari dal 28/11/2001

N.O.	Intestato											Titolo			
1	COMUNE DI MOSCIANO SANT'ANGELO con sede in MOSCIANO SANT'ANGELO (TE) - C.F.:82000070670											Proprietà 1/1			
Efficacia		Registraz.	Tipo e numero nota									Termine	Registraz.	Tipo e numero nota	
28/11/2001	20/12/2001	Voltura automatica da Conservatorie n. 11183.1/2001													

Situazione Intestatari dal 02/07/2001

N.O.	Intestato											Titolo			
1	FIORETTI IDA nata a MOSCIANO SANT'ANGELO (TE) il 21/04/1938 - C.F.:FRDIA38D61F764B											Proprietà 1/5			
2	FIORETTI DORA nata a MOSCIANO SANT'ANGELO (TE) il 25/05/1925 - C.F.:FRDRO25E65F764O											Proprietà 1/5			
3	FIORETTI LUCIA nata a MOSCIANO SANT'ANGELO (TE) il 03/03/1927 - C.F.:FRTLCU27C43F764P											Proprietà 1/5			
4	FIORETTI MARIA nata a MOSCIANO SANT'ANGELO (TE) il 09/08/1922 - C.F.:FRMRA22M49F764V											Proprietà 1/5			
5	FIORETTI GISELDA nata a MOSCIANO SANT'ANGELO (TE) il 14/01/1931 - C.F.:FRGLD31A54F764N											Proprietà 1/5			
Efficacia		Registraz.	Tipo e numero nota									Termine	Registraz.	Tipo e numero nota	
02/07/2001	02/07/2001	Frazionamento n. 2680.1/2001									28/11/2001	20/12/2001	Voltura automatica da Conservatorie n. 11183.1/2001		

Comune: MOSCIANO SANT'ANGELO (TE) - Cod. F764

Interrogazione per Particella - Terreni

*** Procedura Catasto 2000 - Copia non commercializzabile ***

Situazione Particella dal 02/07/2001

1	Foglio	Numero	Sub.	Pz.	Qua.	Desc. Qualità	CI	HA	A	CA	Dominicale €	Agrario €	Dominicale €	Agrario €	Deduzioni	Annotazioni
2	36	597			1	SEMINATIVO	1	0	2	48	2,37	1,473	4.588	2.852		atto di aggiornamento non conforme all'art.1, comma 8, del d.m.f. n.701/94
Efficacia		Registraz.	Tipo e numero nota			Termine		Registraz.	Tipo e numero nota							
02/07/2001	02/07/2001	Tabella di variazione n. 2680.1/2001														

Situazione Particella dal 02/07/2001

1	Foglio	Numero	Sub.	Pz.	Qua.	Desc. Qualità	CI	HA	A	CA	Dominicale €	Agrario €	Dominicale €	Agrario €	Deduzioni	Annotazioni
1	36	597			1	SEMINATIVO	1	0	2	48	2,37	1,473	4.588	2.852		
Efficacia		Registraz.	Tipo e numero nota			Termine		Registraz.	Tipo e numero nota							
02/07/2001	02/07/2001	Frazionamento n. 2680.1/2001			02/07/2001		02/07/2001	Tabella di variazione n. 2680.1/2001								

Situazione Intestatari dal 14/10/2004

N.O.	Intestato	Titolo								
1	COMUNE DI MOSCIANO SANT'ANGELO con sede in MOSCIANO SANT'ANGELO (TE) - C.F.:82000670670	Proprietà' 1/1								
Efficacia		Registraz.	Tipo e numero nota			Termine	Registraz.	Tipo e numero nota		
14/10/2004	15/11/2004	Voltura automatica da Conservatoria n. 13153.1/2004								

Situazione Intestatari dal 02/07/2001

N.O.	Intestato	Titolo								
1	ELETTROIMPIANTI F.LLI FIORE - S.N.C. con sede in MOSCIANO SANT'ANGELO (TE) - C.F.:00861280675	Proprietà' 1/1								
Efficacia		Registraz.	Tipo e numero nota			Termine	Registraz.	Tipo e numero nota		
02/07/2001	02/07/2001	Frazionamento n. 2680.1/2001			14/10/2004	15/11/2004	Voltura automatica da Conservatorie n. 13153.1/2004			

Comune: MOSCIANO SANT'ANGELO (TE) - Cod. F764

Interrogazione per Particella - Terreni

*** Procedura Catasto 2000 - Copia non commercializzabile ***

Situazione Particella dal 02/07/2001

St	Foglio	Numero	Sub.	Pz.	Qua.	Desc. Qualità	Cl.	HA	A	CA	Dominicale	Agrario €	Dominicale €	Agrario €	Deduzioni	Annotazioni	
2	36	526			1	SEMINATIVO	1	0	4	10	3,917	2,435	7,585	4,715		atto di aggiornamento non conforme all'art.1, comma 8, del d.m.f. n.76194	
Efficacia											Registraz.	Tipo e numero nota		Termine	Registraz.	Tipo e numero nota	
02/07/2001											02/07/2001	Tabella di variazione n. 2680.1/2001					

Situazione Particella dal 02/07/2001

St	Foglio	Numero	Sub.	Pz.	Qua.	Desc. Qualità	Cl.	HA	A	CA	Dominicale €	Agrario €	Dominicale €	Agrario €	Deduzioni	Annotazioni	
1	36	526			1	SEMINATIVO	1	0	4	10	3,917	2,435	7,585	4,715			
Efficacia											Registraz.	Tipo e numero nota		Termine	Registraz.	Tipo e numero nota	
02/07/2001											02/07/2001	Frazionamento n. 2680.1/2001		02/07/2001	02/07/2001	Tabella di variazione n. 2680.1/2001	

Situazione Intestatari dal 28/11/2001

N.O.	Intestato	Titolo	
1	COMUNE DI MOSCIANO SANT'ANGELO con sede in MOSCIANO SANT'ANGELO (TE) - C.F.:82000070670	Proprietà 1/1	
Efficacia		Re istraz.	Tipo e numero nota
28/11/2001		20/12/2001	Voltura automatica da Conservatorie n. 11183.1/2001
		Termine	Registraz.

Situazione Intestatari dal 02/07/2001

N.O.	Intestato	Titolo	
1	FIORETTI IDA nata a MOSCIANO SANT'ANGELO (TE) il 2 /04/1938 - C.F.:FRDIA38D61F764B	Proprietà 1/5	
2	FIORETTI DORA nata a MOSCIANO SANT'ANGELO (TE) il 25/05/1925 - C.F.:FRDRO25E65F764O	Proprietà 1/5	
3	FIORETTI LUCIA nata a MOSCIANO SANT'ANGELO (TE) il 03/03/1927 - C.F.:FRTLGU27C43F764P	Proprietà 1/5	
4	FIORETTI MARIA nata a MOSCIANO SANT'ANGELO (TE) il 09/08/1922 - C.F.:FRMRA22M49F764V	Proprietà 1/5	
5	FIORETTI GISELDA nata a MOSCIANO SANT'ANGELO (TE) il 14/01/1931 - C.F.:FRDGLD31A54F764N	Proprietà 1/5	
Efficacia		Registraz.	Tipo e numero nota
02/07/2001		02/07/2001	Frazionamento n. 2680.1/2001
		Termine	Registraz.
		28/11/2001	20/12/2001
		Voltura automatica da Conservatorie n. 11183.1/2001	

Comune: MOSCIANO SANT'ANGELO (TE) - Cod. F764

Interrogazione per Particella - Terreni

*** Procedura Catasto 2000 - Copia non commercializzabile ***

Situazione Particella dal 02/07/2001

St	Foglio	Numero	Sub.	Pz.	Qua.	Desc. Qualità	CI	HA	A	CA	Dominicale €	Agrario	Dominicale £	Agrario £	Deduzioni	Annotazioni	
2	36	601			3	SEMIN ARBOR	1	0	0	6	0,057	0,039	111	75		atto di aggiornamento non conforme all'art.1, comma 2, del d.m.f. n.70/94	
Efficacia											Registraz.	Tipo e numero nota		Termine	Registraz.	Tipo e numero nota	
02/07/2001											02/07/2001	Tabella di variazione n. 2680.1/2001					

Situazione Particella dal 02/07/2001

St	Foglio	Numero	Sub.	Pz.	Qua.	Desc. Qualità	CI	HA	A	CA	Dominicale €	Agrario €	Dominicale £	Agrario £	Deduzioni	Annotazioni	
1	36	601			3	SEMIN ARBOR	1	0	0	6	0,057	0,039	111	75			
Efficacia											Registraz.	Tipo e numero nota		Termine	Registraz.	Tipo e numero nota	
02/07/2001											02/07/2001	Frazionamento n. 2680.1/2001		02/07/2001	02/07/2001	Tabella di variazione n. 2680.1/2001	

Situazione Intestatari dal 14/10/2004

N.O.	Intestato											Titolo					
1	COMUNE DI MOSCIANO SANT'ANGELO con sede in MOSCIANO SANT'ANGELO (TE) - C.F.:82000070670											Proprietà 1/1					
Efficacia											Registraz.	Tipo e numero nota		Termine	Registraz.	Tipo e numero nota	
14/10/2004											15/11/2004	Voltura automatica da Conservatorie n. 13153.1/2004					

Situazione Intestatari dal 02/07/2001

N.O.	Intestato											Titolo					
1	ELETTROIMPIANTI F.LLI FIORE - S.N.C. con sede in MOSCIANO SANT'ANGELO (TE) - C.F.:00861280675											Proprietà 1/1					
Efficacia											Registraz.	Tipo e numero nota		Termine	Registraz.	Tipo e numero nota	
02/07/2001											02/07/2001	Frazionamento n. 2680.1/2001		14/10/2004	15/11/2004	Voltura automatica da Conservatorie n. 13153.1/2004	

Comune: MOSCIANO SANT'ANGELO (TE) - Cod. F764

Interrogazione per Particella - Terreni

*** Procedura Catasto 2000 - Copia non commercializzabile ***

Situazione Particella dal 02/07/2001

St	Foglio	Numero	Sub.	Pz.	Qua.	Desc. Qualità	Cl.	HA	A	CA	Dominicale €	Agrario €	Dominicale £	Agrario £	Deduzioni	Annotazioni	
2	36	603			3	SEMIN ARBOR	1	0	0	7	0,067	0,045	130	88		atto di aggiornamento non conforme all'art.1, comma 6, del d.m.f. n.761/94	
Efficacia		Registraz.	Tipo e numero nota									Termine	Registraz.	Tipo e numero nota			
02/07/2001		02/07/2001	Tabella di variazione n. 2680.1/2001														

Situazione Particella dal 02/07/2001

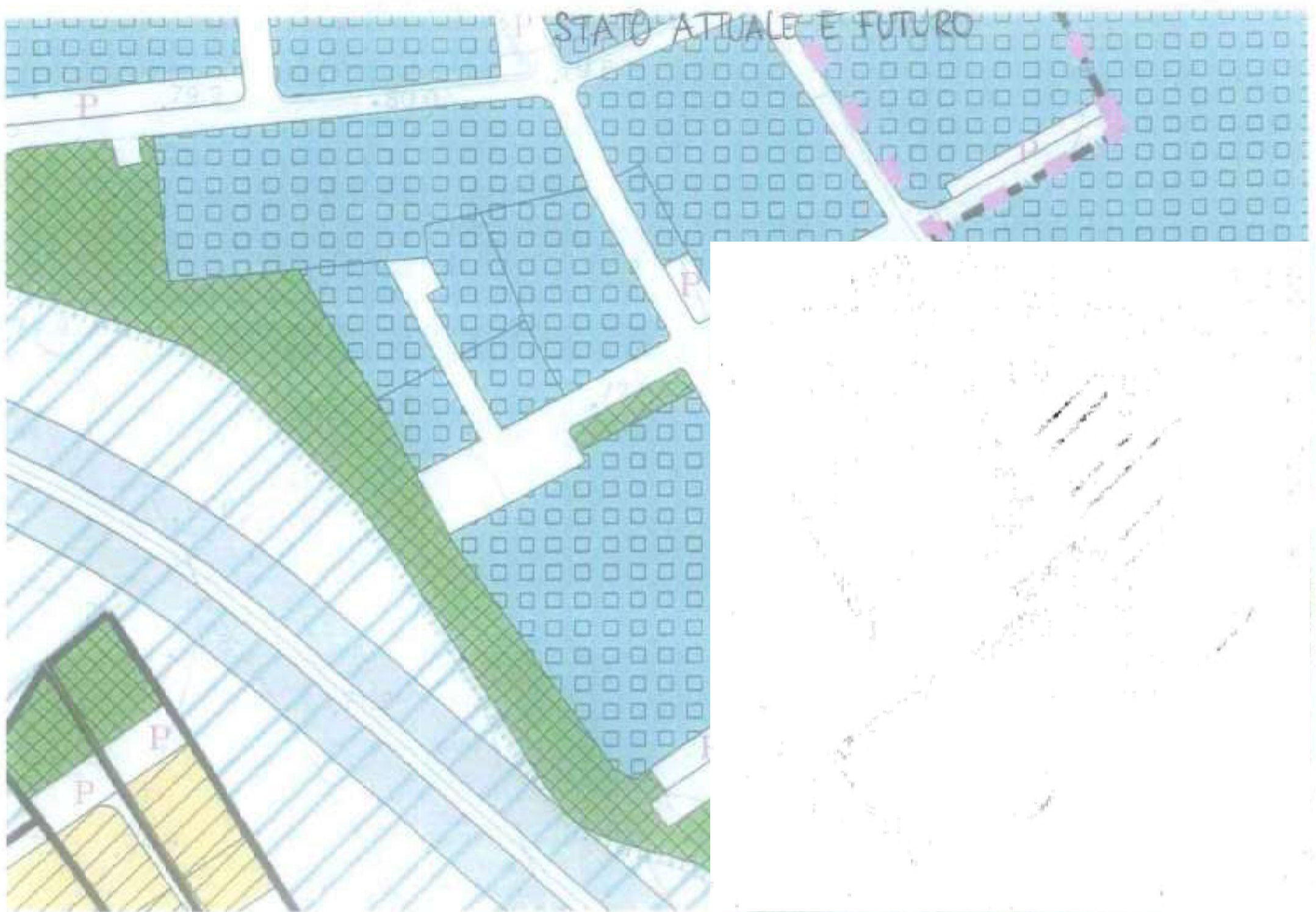
St	Foglio	Numero	Sub.	Pz.	Qua.	Desc. Qualità	Cl.	HA	A	CA	Dominicale €	Agrario €	Dominicale £	Agrario £	Deduzioni	Annotazioni	
1	36	603			3	SEMIN ARBOR	1	0	0	7	0,067	0,045	130	88			
Efficacia		Registraz.	Tipo e numero nota									Termine	Registraz.	Tipo e numero nota			
02/07/2001		02/07/2001	Frazionamento n. 2680.1/2001									02/07/2001	02/07/2001	Tabella di variazione n. 2680.1/2001			

Situazione Intestatari dal 14/10/2004

N.O.	Intestato	Titolo						
1	COMUNE DI MOSCIANO SANT'ANGELO con sede in MOSCIANO SANT'ANGELO (TE) - C.F.:82000070670	Proprietà 1/1						
Efficacia		Registraz.	Tipo e numero nota		Termine	Registraz.	Tipo e numero nota	
14/10/2004		15/11/2004	Voltura automatica da Conservatorie n. 13153.1/2004					

Situazione Intestatari dal 02/07/2001

N.O.	Intestato	Titolo						
1	ELETTROIMPIANTI F.LLI FIORE - S.N.C. con sede in MOSCIANO SANT'ANGELO (TE) - C.F.:00861280675	Proprietà 1/1						
Efficacia		Registraz.	Tipo e numero nota		Termine	Registraz.	Tipo e numero nota	
02/07/2001		02/07/2001	Frazionamento n. 2680.1/2001		14/10/2004	15/11/2004	Voltura automatica da Conservatorie n. 13153.1/2004	



Comune: MOSCIANO SANT'ANGELO (TE) - Cod. F764
Interrogazione per Particella - Terreni
 *** Procedura Catasto 2000 - Copia non commercializzabile ***

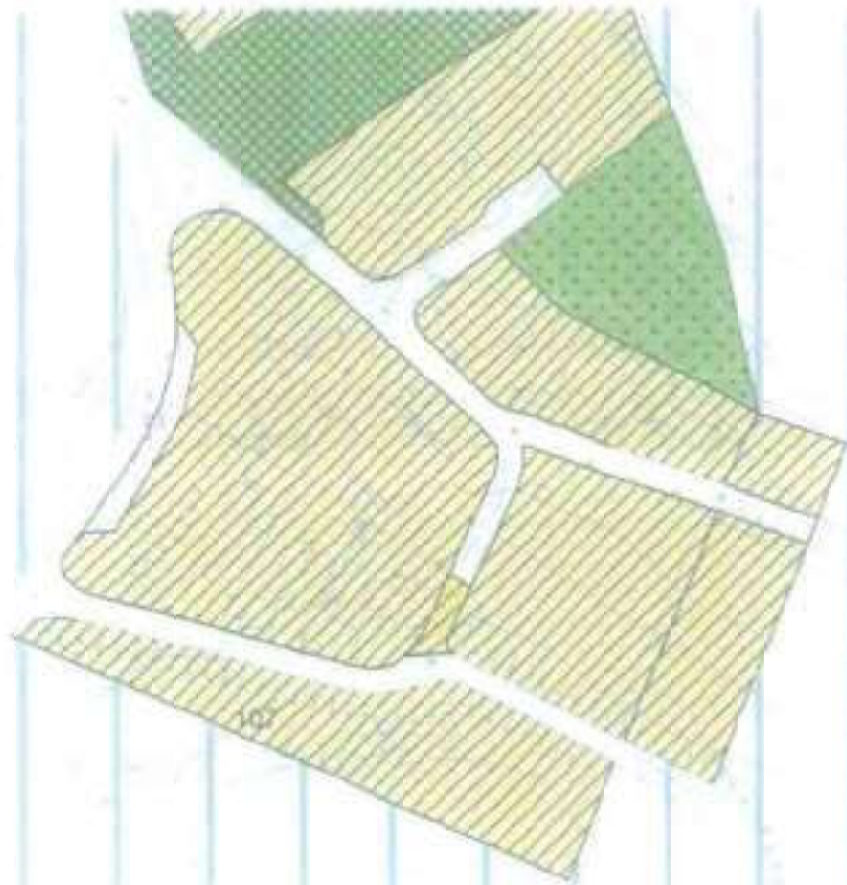
Situazione Particella dal 19/12/1983

St	Foglio	Numero	Sub.	Pz.	Qua.	Desc. Qualità	Cl	HA	A	CA	Dominicale €	Agrario €	Dominicale €	Agrario €	Deduzioni	Annotazioni	
2	6	222			1	SEMINATIVO	3	0	13	20	7,84	6,136	15,180	11,880			
Efficacia											Registraz.	Tipo e numero nota		Termine	Registraz.	Tipo e numero nota	
19/12/1983											13/01/1994	Voltura n. 690.1/1984					

Situazione Intestatari dal 19/12/1983

N.O. Intestato											Titolo						
1 COMUNE DI MOSCIANO SANT'ANGELO con sede in MOSCIANO SANT'ANGELO (TE) - C.F.:82000070670																	
Efficacia											Registraz.	Tipo e numero nota		Termine	Registraz.	Tipo e numero nota	
19/12/1983											13/01/1994	Voltura n. 690.1/1984					

STATO ATTUALE E FUTURO



Comune: MOSCIANO SANT'ANGELO (TE) - Cod. F764

Interrogazione per Particella - Terreni

*** Procedura Catasto 2000 - Copia non commercializzabile ***

Situazione Particella dal 30/06/1999

St	Foglio	Numero	Sub.	Pz.	ua.	Desc. Qualità	Cl.	HA	A	CA	Dominicale €	Agrario €	Dominicale €	Agrario €	Deduzioni	Annotazioni
1	45	393			3	SEMIN ARBOR	1	0	66	55	63,585	42,963	123,118	83,188		
Efficacia						Registraz.						Tipo e numero nota				
						30/06/1999						Frazionamento n. 1048.45/1991				
						Termine						Registraz.				
												Tipo e numero nota				

Situazione Intestatari dal 29/09/2005

N.O.	Intestato	Titolo
1	COMUNE DI MOSCIANO SANT'ANGELO con sede in MOSCIANO SANT'ANGELO TE - C.F.:82000070670	Proprietà 1/1
Efficacia		
Registraz.		
Tipo e numero nota		
Termine		
Registraz.		
Tipo e numero nota		
29/09/2005	31/10/2005	Voltura automatica da Conservatorie n. 11101.1/2005

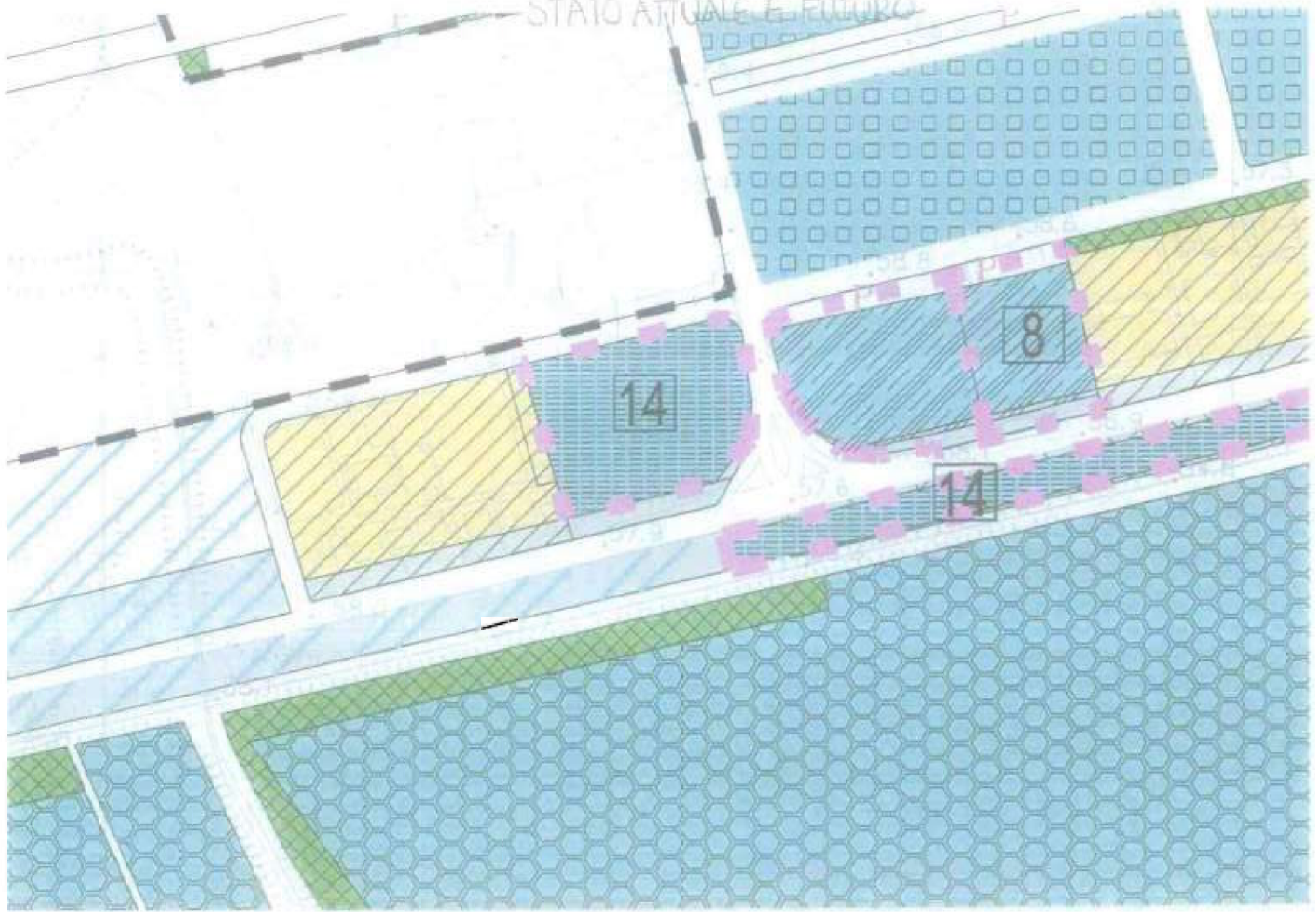
Situazione Intestatari dal 30/06/1999

N.O.	Intestato	Titolo
1	CIAFARDONI MARIA nata a ROMA (RM) il 28/11/1955 - C.F.:CFRMRA55S68H501J	Proprietà 1/3
2	CIAFARDONI PAOLO nato a ROMA (RM) il 01/01/1954 - C.F.:CFRPLA54A01H501X	Proprietà 1/3
3	CIAFARDONI STEFANO nato a ROMA (RM) il 24/01/1966 - C.F.:CFRSFN66A24H501L	Proprietà 1/3
Efficacia		
Registraz.		
Tipo e numero nota		
Termine		
Registraz.		
Tipo e numero nota		
	30/06/1999	Frazionamento n. 1048.45/1991
	29/09/2005	31/10/2005
	Voltura automatica da Conservatorie n. 11101.1/2005	

Situazione Intestatari dal 30/06/1999

N.O.	Intestato	Titolo
1	CIAFARDONI MARIA nata a ROMA (RM) il 28/11/1955 - C.F.:CFRMRA55S68H501J	Proprietà 1/3
2	CIAFARDONI PAOLO nato a ROMA (RM) il 01/01/1954 - C.F.:CFRPLA54A01H501X	Proprietà 1/3
3	CIAFARDONI STEFANO nato a ROMA (RM) il 24/01/1966 - C.F.:CFRSFN66A24H501L	Proprietà 1/3
Efficacia		
Registraz.		
Tipo e numero nota		
Termine		
Registraz.		
Tipo e numero nota		
	30/06/1999	Frazionamento n. 1048.45/1991

STAZIONE ATTUALE E FUTURO



Comune: MOSCIANO SANT'ANGELO (TE) - Cod. F764
Interrogazione per Particella - Terreni
 *** Procedura Catasto 2000 - Copia non commercializzabile ***

Situazione Particella dal 31/07/2003

St	Foglio	Numero	Sub.	Pz.	Qu.	Desc. Qualità	Cl.	HA	A	CA	Dominicale	Agrario €	Dominicale E	Agrario E	Deduzioni	Annotazioni
2	45	694			1	SEMINATIVO	1	0	14	66	14,01	8,71	27.121	16.859		atto di ag. momento non conforme all'art.1, comma 8, del d.m.f. n.201/04
												Termine	Registraz.	Tipo e numero nota		
31/07/2003	31/07/2003	Tabella di variazione n. 1953.1/2003														

Situazione Particella dal 31/07/2003

St	Foglio	Numero	Sub.	Pz.	Qu.	Desc. Qualità	Cl.	HA	A	CA	Dominicale €	Agrario €	Dominicale E	Agrario E	Deduzioni	Annotazioni
1	45	694			1	SEMINATIVO	1	0	14	66	14,01	8,71	27.121	16.859		
												Termine	Registraz.	Tipo e numero nota		
31/07/2003	31/07/2003	Frazionamento n. 1953.1/2003										31/07/2003	31/07/2003	Tabella di variazione n. 1953.1/2003		

Situazione Intestatori dal 02/08/2004

N.O.	Intestato											Titolo			
1	MOSCIANO SANT'ANGELO con sede in MOSCIANO SANT'ANGELO (TE) - C.F.:82000070670											Proprietà 1/1			
												Termine	Registraz.	Tipo e numero nota	
02/08/2004	11/08/2004	Voltura automatica da Conservatorie n. 9986.1/2004													

Situazione Intestatori dal 31/07/2003

N.O.	Intestato											Titolo			
1	SIRIO S.R.L. con sede in TERAMO (TE) - C.F.:00915910673											Proprietà superficiera 1/1			
2	PARERE MARIA LUISA nata a PESCARA (PE) 08/02/1939 - C.F.:PRRM1539849G482B											Proprietà per l'area			
												Termine	Registraz.	Tipo e numero nota	
31/07/2003	22/12/2003	Nota di voltura o variazione n. 212458.1/2003										02/08/2004	11/08/2004	Voltura automatica da Conservatorie n. 9986.1/2004	

Situazione Intestatori dal 31/07/2003

N.O.	Intestato											Titolo			
1	SIRIO S.R.L. con sede in TERAMO (TE) - C.F.:00915910673											Superficie 1/1			
												Termine	Registraz.	Tipo e numero nota	
31/07/2003	31/07/2003	Frazionamento n. 1953.1/2003										31/07/2003	22/12/2003	Nota di voltura o variazione n. 212458.1/2003	

Comune: MOSCIANO SANT'ANGELO (TE) - Cod. F764

Interrogazione per Particella - Terreni

*** Procedura Catasto 2000 - Copia non commercializzabile ***

Situazione Particella dal 31/07/2003

St	Foglio	Numero	Sub.	Pz.	Qua.	Desc. Qualità	Cl	HA	A	CA	Dominicale €	Agrario €	Dominicale £	Agrario £	Deduzioni	Annotazioni
2	45	713			3	SEMIN ARBOR	1	0	0	83	0,79	0,54	1.536	1.038		atto di aggiornamento non conforme all'art.1, comma 6, del d.m.l. n.70/94
Efficacia		Registraz.	Tipo e numero nota				Termine		Registraz.	Tipo e numero nota						
31/07/2003		31/07/2003	Tabella di variazione n. 1953.1/2003													

Situazione Particella dal 31/07/2003

St	Foglio	Numero	Sub.	Pz.	Qua.	Desc. Qualità	Cl	HA	A	CA	Dominicale €	Agrario €	Dominicale £	Agrario £	Deduzioni	Annotazioni
1	45	713			3	SEMIN ARBOR	1	0	0	83	0,79	0,54	1.536			
Efficacia		Registraz.	Tipo e numero nota				Termine		Registraz.	Tipo e numero nota						
31/07/2003		31/07/2003	Frazionamento n. 1953.1/2003				31/07/2003		31/07/2003	Tabella di variazione n. 1953.1/2003						

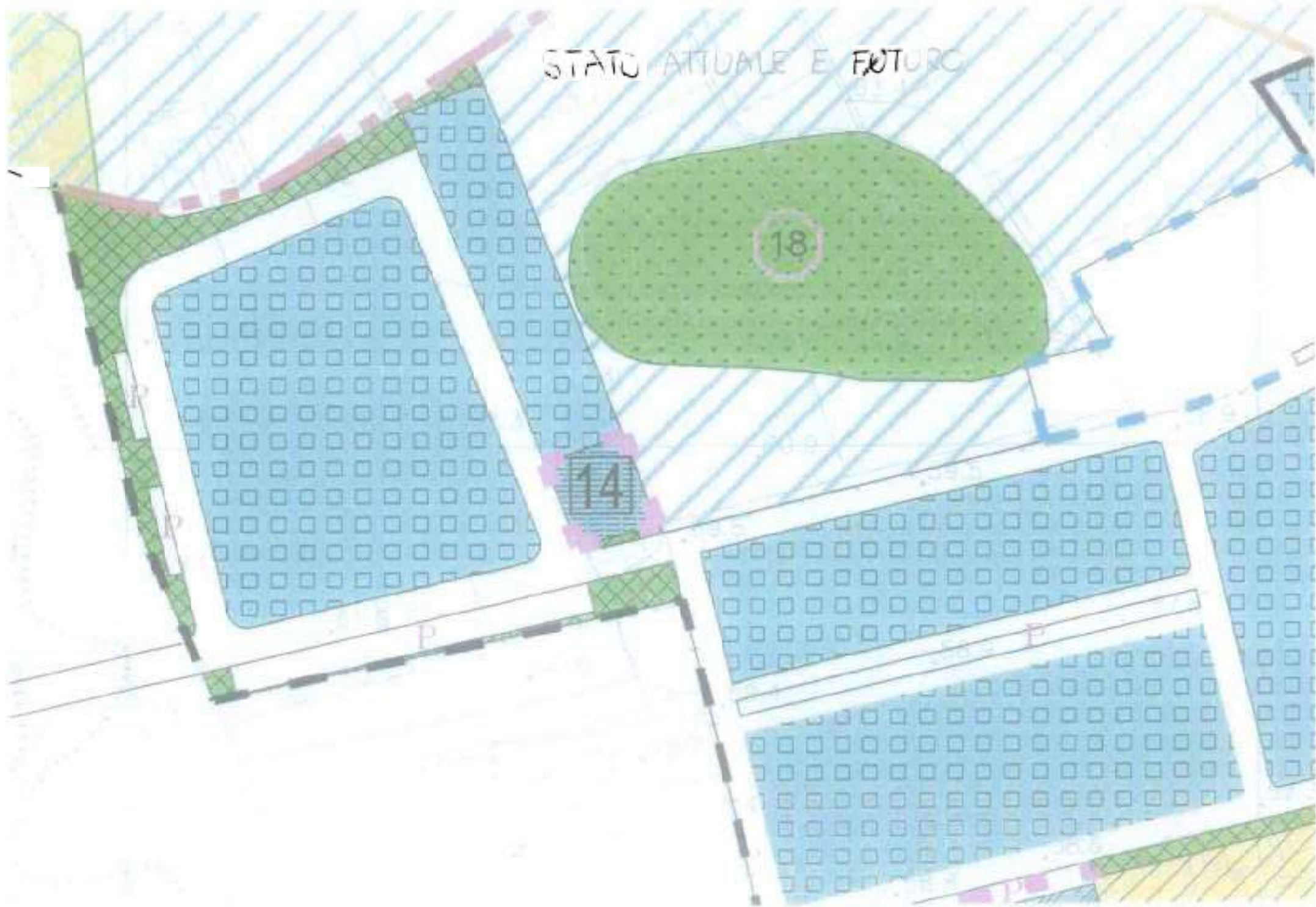
Situazione Intestatari dal 26/03/2004

N.O.	Intestato	Titolo							
1	COMUNE DI MOSCIANO SANT'ANGELO con sede in MOSCIANO SANTANGELO (TE) - C.F.:02000070670	Proprietà 1/1							
Efficacia		Registraz.	Tipo e numero nota		Termine		Registraz.	Tipo e numero nota	
26/03/2004		27/04/2004	Voltura automatica da Conservatorie n. 5342.1/2004						

Situazione Intestatari dal 31/07/2003

N.O.	Intestato	Titolo							
1	DIESEL MECCANICA DI BELLACHIOMA GIANCARLO E C. S.N.C. con sede in MOSCIANO SANT'ANGELO (TE) - C.F.:00554390674	Proprietà 1/1							
Efficacia		Registraz.	Tipo e numero nota		Termine		Registraz.	Tipo e numero nota	
31/07/2003		31/07/2003	Frazionamento n. 1953.1/2003		26/03/2004		27/04/2004	Voltura automatica da Conservatorie n. 5342.1/2004	

STATO ATTUALE E FUTURO



Comune: MOSCIANO SANT'ANGELO (TE) - Cod. F764
Interrogazione per Unita' Immobiliare - Fabbricati
 *** Procedura Catasto 2000 - Copia non commercializzabile ***

Situazione Unita' Immobiliare dal 25/11/2003

St.	Sez.	Foglio	Numero	Sub.	Z.C.	Cat.	Cl.	Cons.	Sup.	Rendita €	Rendita f	Indirizzo	Prot. Notifica	Annotazioni
2		5	134	1		B/5	U	2036		2.208,16	4.275,600	CONTRADA COLLE MONTONE n. 3 p. T-1		
Efficacia		Registraz.	Tipo e numero nota				Termine		Registraz.	Tipo e numero nota				
		25/11/2003	Variazione n. 49712.1/2003											

Situazione Unita' Immobiliare dal 30/06/1987

St.	Sez.	Foglio	Numero	Sub.	Z.C.	Cat.	Cl.	Cons.	Sup.	Rendita €	Rendita f	Indirizzo	Prot. Notifica	Annotazioni
1		5	134	1		B/5	U	2036		2.208,16	4.275,600	VIA S.LE MARIA MONTONE n. 3 p. T-1		
Efficacia		Registraz.	Tipo e numero nota				Termine		Registraz.	Tipo e numero nota				
		30/06/1987	Impianto											

Situazione Intestatari dal 30/06/1987

N.O.	Intestato	Titolo						
1	COMUNE DI MOSCIANO SANT'ANGELO - C.F.:82000070670	Assenza di titolo						
Efficacia		Registraz.	Tipo e numero nota		Termine	Registraz.	Tipo e numero nota	
		30/06/1987	Impianto					

STATO ATTUALE E FUTURO



Comune: MOSCIANO SANT'ANGELO (TE) - Cod. F764
Interrogazione per Unita' Immobiliare - Fabbricati
 *** Procedura Catasto 2000 - Copia non commercializzabile ***

Situazione Unita' Immobiliare dal 08/09/1998

St	Sez.	Foglio	Numero	Sub.	Z.C.	Cat.	CI	Cons.	Sup.	Rendita €	Rendita E	Indirizzo	Prot. Notifica	Annotazioni
2		36	213	4		C/3	1	311	367	530,04	1.026.300	CONTRADA RIPOLI p. T		
Efficacia		Registraz.		Tipo e numero nota				Termine		Registraz.		Tipo e numero nota		
08/09/1998		26/11/2003		Variazione n. 52248.1/2003										

Situazione Intestatori dal 23/11/2017

N.O.	Intestato	Titolo									
1	COMUNE DI MOSCIANO SANT'ANGELO con sede in MOSCIANO SANT'ANGELO (TE) - C.F.:82000079670	Proprieta' 1/1									
Efficacia		Registraz.		Tipo e numero nota		Termine		Registraz.		Tipo e numero nota	
23/11/2017		06/12/2017		Voltura automatica da Conservatorie n. 10776.1/2017							

Situazione Intestatori dal 20/01/2012

N.O.	Intestato	Titolo									
1	DEMANIO DELLO STATO con sede in PESCARA (PE) - C.F.:80207790587	Proprieta' 1/1									
Efficacia		Registraz.		Tipo e numero nota		Termine		Registraz.		Tipo e numero nota	
20/01/2012		13/02/2012		Voltura automatica da Conservatorie n. 2231.1/2012		23/11/2017		06/12/2017		Voltura automatica da Conservatorie n. 10776.1/2017	

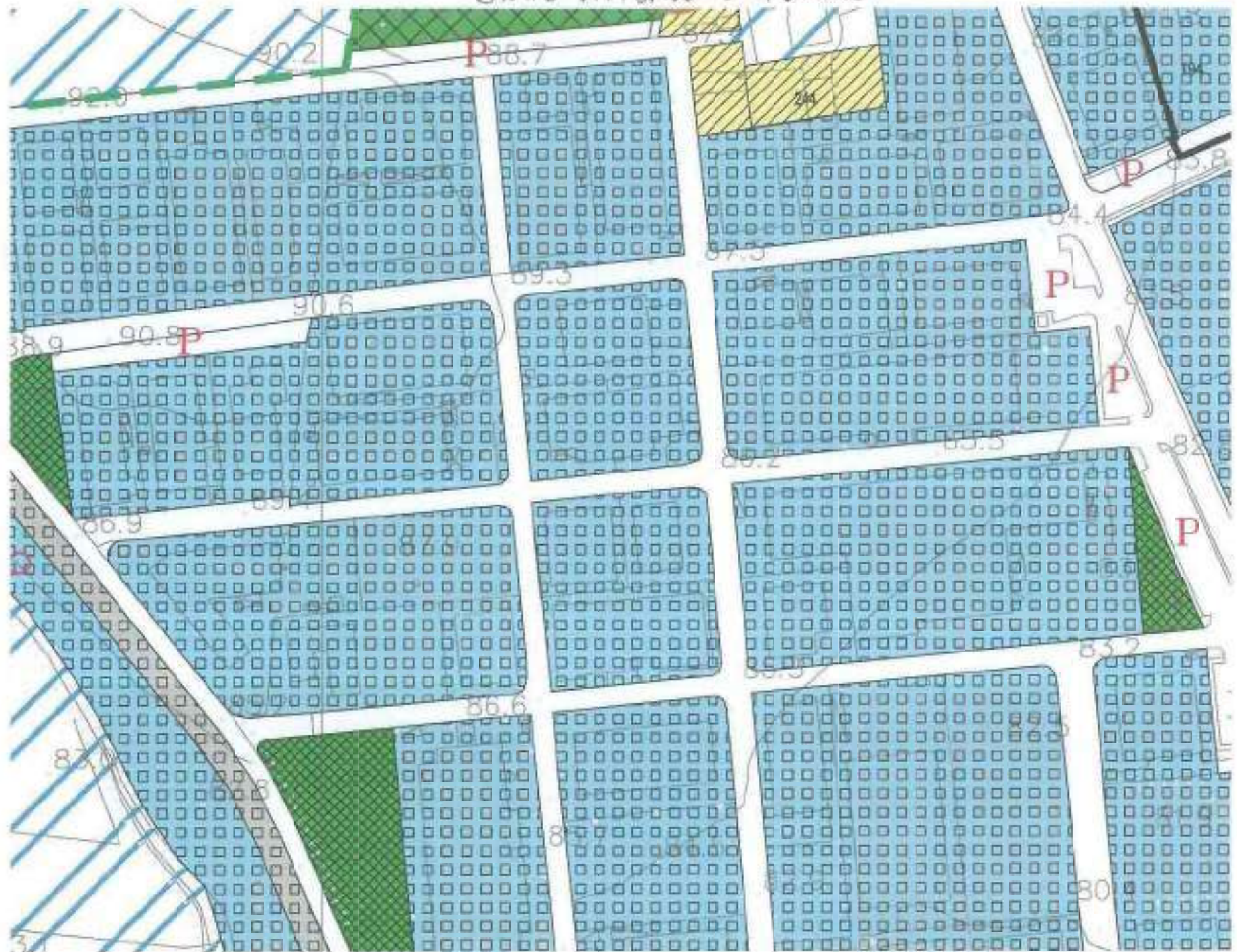
Situazione Intestatori dal 17/11/1998

N.O.	Intestato	Titolo									
1	CONFEZIONI MA.REG.DI EMIDIO DI DOMENICO E C. SNC	Proprieta'									
Efficacia		Registraz.		Tipo e numero nota		Termine		Registraz.		Tipo e numero nota	
17/11/1998		13/01/1999		Voltura n. 74.1/1999		20/01/2012		13/02/2012		Voltura automatica da Conservatorie n. 2231.1/2012	

Situazione Intestatori dal 17/11/1998

N.O.	Intestato	Titolo									
1	CONFEZIONI MA.REG.DI EMIDIO DI DOMENICO E C. SNC	Proprieta'									
Efficacia		Registraz.		Tipo e numero nota		Termine		Registraz.		Tipo e numero nota	
17/11/1998		13/01/1999		Voltura n. 74.1/1999							

STATO ATTUALE E FUTURO



Comune: MOSCIANO SANT'ANGELO (TE) - Cod. F764

Interrogazione per Particella - Terreni

*** Procedura Catasto 2000 - Copia non commercializzabile ***

Situazione Particella dal 10/10/2008

St	Foglio	Numero	Sub.	Pz.	Qua.	Desc. Qualit	Cl.	HA	A	CA	Dominicale €	Agrario €	Dominicale E	Agrario E	Deduzioni	Annotazioni
1	54	588			5	SEM IRR ARB	U	1	20	15	152,00	99,98	294.368	174.218		
Efficacia						Registraz.						Tipo e numero nota				
10/10/2008						10/10/2008						Frazionamento n. 213067.1/2008				
												Termine	Registraz.	Tipo e numero nota		

Situazione Intestatarì dal 10/10/2008

N.O.	Intestato											Titolo					
1	COMUNE DI MOSCIANO S. ANGELO con sede in MOSCIANO SANT'ANGELO (TE) - C.P.:82090070670											Proprietà 1/1					
Efficacia		Registraz.		Tipo e numero nota										Termine	Registraz.	Tipo e numero nota	
10/10/2008		10/10/2008		Frazionamento n. 213067.1/2008													

Comune: MOSCIANO SANT'ANGELO (TE) - Cod. F764
Interrogazione per Particella - Terreni
 *** Procedura Catasto 2000 - Copia non commercializzabile ***

Situazione Particella dal 10/10/2008

St	Foglio	Numero	Sub.	Pz.	Qua.	Desc. Qualità	Cl.	HA	A	CA	Dominicale €	Agrario €	Dominicale €	Agrario €	Deduzioni	Annotazioni	
1	54	583			3	SEMIN ARBOR	1.	0	28	50	27,23	18,4	52.725	35.625			
Efficacia		Registraz.	Ipo e numero nota									Termine	Registraz.	Tipo e numero nota			
10/10/2008	10/10/2008	Frazionamento n. 21	3067.1/2008														

Situazione Intestatari dal 10/10/2008

N.O.	Intestato	Titolo								
1	C LINE DI MOSCIANO S. ANGELO con sede in MOSCIANO SANT'ANGELO (TE) - C.F.:82000070670	Proprietà 1/1								
Efficacia		Registraz.	Tipo e numero nota				Termine	Registraz.	Tipo e numero nota	
10/10/2008	10/10/2008	Frazionamento n. 21	3067.1/2008							

Comune: MOSCIANO SANT'ANGELO (TE) - Cod. F764
Interrogazione per Particella - Terreni
 *** Procedura Catasto 2000 - Copia non commercializzabile ***

Situazione Particella dal 10/10/2008

St	Foglio	Numero	Sub.	Pz.	Qua.	Desc. Qualità	CI	HA	A	CA	Dominicale €	Agrario €	Dominicale €	Agrario €	Deduzioni	Annotazioni		
1	54	580			3	SEMIN ARBOR	1	0	77	35	73,9	49,93	143,098	96,698				
Efficacia												Registraz.	Tipo e numero nota		Termine	Registraz.	Tipo e numero nota	
10/10/2008												10/10/2008	Frazionamento n. 213067.1/2008					

Situazione Intestatari dal 10/10/2008

N.O. Intestato											Titolo						
1 C MUNE DI MOSCIANO S. ANGELO con sede in MOSCIANO SANT'ANGELO (TE) - C.F.:82000070670											Proprietà 1/1						
Efficacia											Registraz.	Tipo e numero nota		Termine	Registraz.	Tipo e numero nota	
10/10/2008											10/10/2008	Frazionamento n. 213067.1/2008					

Comune: MOSCIANO SANT'ANGELO (TE) - Cod. F764
Interrogazione per Particella - Terreni
 *** Procedura Catasto 2000 - Copia non commercializzabile ***

Situazione Particella dal 10/10/2008

St	Foglio	Numero	Sub.	Pz.	Qu.	Desc. Qualità	Cl.	HA	A	CA	Dominicale €	Agrario €	Dominicale €	Agrario €	Deduzioni	Annotazioni
1	54	577			1	SEMINATIVO	1	0	16	61	15,87	9,87	30.729	19.102		
Efficacia						Registraz.						Tipo e numero nota				
10/10/2008						10/10/2008						Frazionamento n. 213057.1/2008				

Situazione Intestatari dal 10/10/2008

N.O.	Intestato	Titolo			
1	COMUNE DI MOSCIANO S. ANGELO con sede in MOSCIANO SANT'ANGELO (TE) - C.F.: 82000070670	Proprietà 1/1			
Efficacia		Registraz.		Tipo e numero nota	
10/10/2008		10/10/2008		Frazionamento n. 213057.1/2008	

Comune: MOSCIANO SANT'ANGELO (TE) - Cod. F764
Interrogazione per Particella - Terreni

*** Procedura Catasto 2000 - Copia non commercializzabile ***

Situazione Particella dal 10/10/2008

St.	Foglio	Numero	Sub.	Pz.	Qua.	Desc. Qualità	Cl.	HA	A	CA	Dominicale €	Agrario €	Dominicale £	Agrario £	Deduzioni	Annotazioni	
1	54	578			1	EMINATIVO	1	0	1	76	1,63	1,05	3.256	2.024			
Efficacia		Registraz.	ipo e numero nota									Termine	Registraz.	Tipo e numero nota			
10/10/2008		10/10/2008	Frazionamento n. 213067,1/2008														

Situazione Intestatari dal 10/10/2008

N.O.	Intestato	Titolo						
1	COMUNE DI MOSCIANO S. ANGELO con sede in MOSCIANO SANT'ANGELO (TE) - C.F.:82000070670	Proprietà 1/1						
Efficacia		Registraz.	Tipo e numero nota		Termine	Registraz.	Tipo e numero nota	
10/10/2008		10/10/2008	Frazionamento n. 213067,1/2008					

Comune: MOSCIANO SANT'ANGELO (TE) - Cod. F764

Interrogazione per Particella - Terreni

*** Procedura Catasto 2000 - Copia non commercializzabile ***

Situazione Particella dal 10/10/2008

Sl	Foglio	Numero	Sub.	Pz.	Qua.	Desc.	Quadr.	Ci	HA	A	CA	Dominicale €	Agrario €	Dominicale E	Agrario E	Deduzioni	Annotazioni				
1	54	585			3	SEMIN ARBOR		1	0	1	95	1,86	1,26	3,6	2,438						
Efficacia												Registraz.		Tipo e numero nota				Termine	Registraz.	Tipo e numero nota	
10/10/2008												10/10/2008		Frazionamento n. 213067.1/2008							

Situazione Intestatari dal 10/10/2008

N.O.	Intestato										Titolo										
1	COMUNE DI MOSCIANO S. ANGELO con sede in MOSCIANO SANT'ANGELO (TE) - C.F.:82000070670										Proprietà 1/1										
Efficacia												Registraz.		Tipo e numero nota		Termine	Registraz.	Tipo e numero nota			
10/10/2008												10/10/2008		Frazionamento n. 213067.1/2008							

Comune: MOSCIANO SANT'ANGELO (TE) - Cod. F764

Interrogazione per Particella - Terreni

*** Procedura Catasto 2000 - Copia non commercializzabile ***

Situazione Particella dal 10/10/2008

St	Foglio	Numero	Sub.	Pz.	Qua.	Desc. Qualità	Cl	HA	A	CA	Dominicale €	Agrario €	Dominicale €	Agrario €	Deduzioni	Annotazioni				
1	54	574			1	SEMINATIVO	1	0	9	95	9,51	5,91	18,408	11,443						
Efficacia											Registraz.	ipo e numero nota					Termine	Registraz.	Tipo e numero nota	
10/10/2008											10/10/2008	Frazionamento n. 213067.1/2008								

Situazione Intestatari dal 10/10/2008

N.O.	Intestato											Titolo				
1	COMUNE DI MOSCIANO S. ANGELO con sede in MOSCIANO SANT'ANGELO (TE) - C.F.:82000070670											Proprietà 1/1				
Efficacia		Registraz.	Tipo e numero nota										Termine	Registraz.	Tipo e numero nota	
10/10/2008		10/10/2008	Frazionamento n. 213067.1/2008													

Comune: MOSCIANO SANT'ANGELO (TE) - Cod. F764
Interrogazione per Particella - Terreni
 *** Procedura Catasto 2000 - Copia non commercializzabile ***

Situazione Particella dal 10/10/2008

St.	Foglio	Numero	Sub. Pz.	ua.	Desc. Qualità	CL	HA	A	CA	Dominicale €	Agrario €	Dominicale €	Agrario €	Deduzioni	Annotazioni
1	54	576		1	SEMINATIVO	1	0	1	60	1,53	0,35	2.960	1.840		
Efficacia					Registraz.					Termini		Registraz.		Tipo e numero nota	
10/10/2008					10/10/2008					Frazionamento n. 2		3067.1/2008			

Situazione Intestatari dal 10/10/2008

N.O.	Intestato	Titolo			
1	COMUNE DI MOSCIANO S. ANGELO con sede in MOSCIANO SANT'ANGELO (TE) - C.F. 82030070670	Proprietà 1/1			
Efficacia		Registraz.		Tipo e numero nota	
10/10/2008		10/10/2008		Frazionamento n. 2	
				3067.1/2008	

Comune: MOSCIANO SANT'ANGELO (TE) - Cod. F764
Interrogazione per Particella - Terreni
 *** Procedura Catasto 2000 - Copia non commercializzabile ***

Situazione Particella dal 10/10/2008

St	Foglio	Numero	Sub.	Pz.	Qua.	Desc. Qualità	CI	HA	A	CA	Dominicale €	Agrario €	Dominicale £	Agrario £	Deduzioni	Annotazioni	
1	54	587			3	SEMIN ARBOR	1	0	0	60	0,57	0,39	1.110	750			
Efficacia											Registraz.	Tipo e numero nota					
10/10/2008											10/10/2008	Frazionamento n. 213067.1/2008					
											Termine	Registraz.	Tipo e numero nota				

Situazione Intestatari dal 10/10/2008

N.O. Intestato											Titolo						
1 MUNE DI MOSCIANO S. ANGELO con sede in MOSCIANO SANT'ANGELO (TE) - C.F.:62000070670											Proprietà 1/1						
Efficacia											Registraz.	Tipo e numero nota					
10/10/2008											10/10/2008	Frazionamento n. 213067.1/2008					
											Termine	Registraz.	Tipo e numero nota				

Comune: MOSCIANO SANT'ANGELO (TE) - Cod. F764
Interrogazione per Particella - Terreni
 *** Procedura Catasto 2000 - Copia non commercializzabile ***

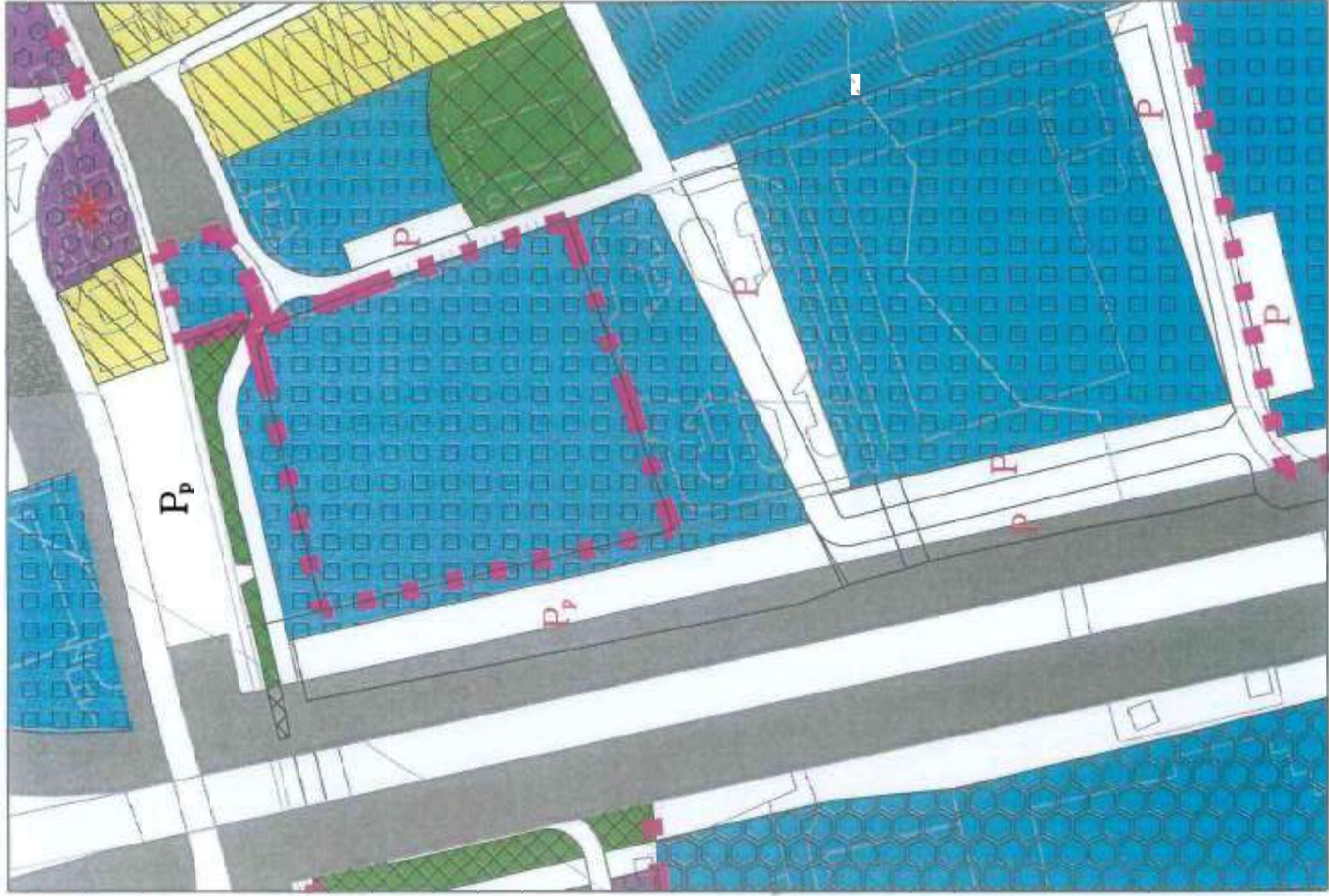
Situazione Particella dal 16/02/2000

St	Foglio	Numero	Sub.	Pz.	ua	Desc. Qualità	Cl.	HA	A	CA	Dominicale €	Agrario €	Dominicale €	Agrario €	Deduzioni	Annotazioni	
1	54	419			3	SEMIN ARBOR	1	0	32	29	30,881	20,845	59.737	40.363			
Efficacia		Registraz.	Tipologia e numero nota									Termine	Registraz.	Tipologia e numero nota			
16/02/2000		16/02/2000	Frazionamento n. 503.1/2000														

Situazione Intestatari dal 07/03/2000

N.O.	Intestato											Titolo			
1	COMUNE DI MOSCIANO S. ANGELO con sede in MOSCIANO SANT'ANGELO (TE) - C.F.:82000070670										Proprietà 1/1				
Efficacia		Registraz.	Tipologia e numero nota									Termine	Registraz.	Tipologia e numero nota	
07/03/2000		21/03/2000	Voltura automatica da Conservatorie n. 2315.1/2000												

STATO ATTUALE E FUTURO



Comune: MOSCIANO SANT'ANGELO (TE) - Cod. F764

Interrogazione per Particella - Terreni

*** Procedura Catasto 2000 - Copia non commercializzabile ***

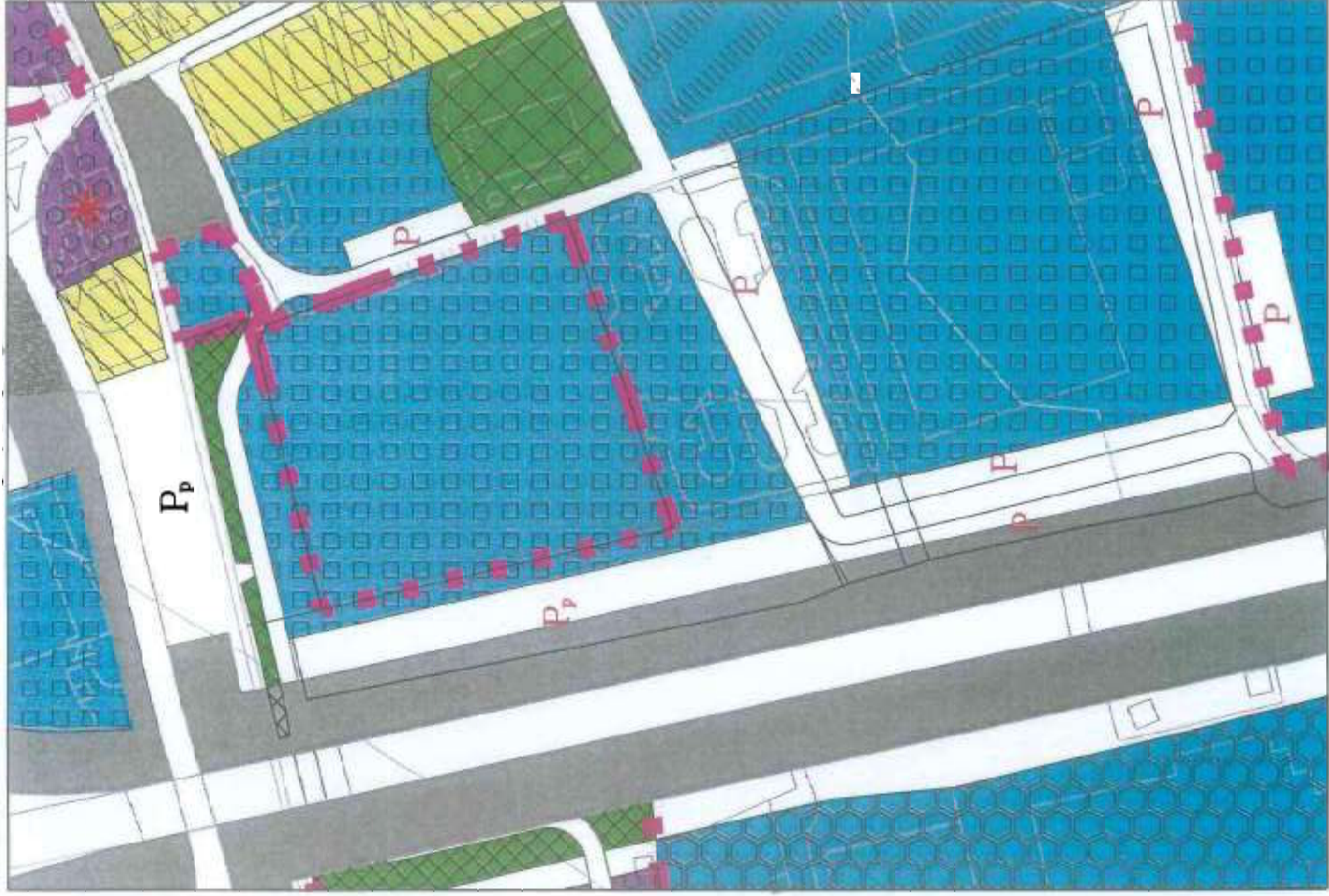
Situazione Particella dal 16/02/2000

St	Foglio	Numero	Sub.	Pz.	ua	Desc. Qualità	Cl.	HA	A	CA	Dominicale €	Agrario €	Dominicale €	Agrario €	Deduzioni	Annotazioni	
1	54	419			3	SEMIN ARBOR	1	0	32	29	30,881	20,845	59.737	40.363			
Efficacia		Registraz.	Tipo e numero nota									Termine	Registraz.	Tipo e numero nota			
16/02/2000		16/02/2000	Frazionamento n. 503.1/2000														

Situazione Intestatarî dal 07/03/2000

N.O.	Intestato											Titolo			
1	COMUNE DI MOSCIANO S. ANGELO con sede in MOSCIANO SANT'ANGELO (TE) - C.F.:82000070670										Proprietà 1/1				
Efficacia		Registraz.	Tipo e numero nota									Termine	Registraz.	Tipo e numero nota	
07/03/2000		21/03/2000	Voltura automatica da Conservatorie n. 2315.1/2000												

STATO ATTUALE E FUTURO



Catasto terreni

Visura attuale per immobile soppresso

Situazione degli atti informatizzati al 15/04/2024



Immobile di catasto terreni



Causali di aggiornamento ed annotazioni

> Dati identificativi alla data di soppressione

Comune di **MOSCIANO SANT'ANGELO (F764)**
(TE)

Foglio **52** Particella **74**

Numeri di mappa soppressi - Partita speciale 0

Variazione in soppressione del 15/04/2024, pratica n. TE0033563, in atti dal 15/04/2024 - FRAZIONAMENTO
- presentato il 15/04/2024(n.33563.1/2024)

La dichiarazione di *Frazionamento* ha:

Comune: **MOSCIANO SANT'ANGELO (F764) (TE)**

- costituito i seguenti immobili:

Foglio **52** Particella **216**

Foglio **52** Particella **217**

- soppresso i seguenti immobili:

Foglio **52** Particella **74**

Annotazione di immobile: SR

> Situazione del terreno alla data della soppressione

Classamento:

Redditi: dominicale Euro 7,36 Lire 14.257

 agrario Euro 3,75 Lire 7.263

Particella con qualità: **SEMIN IRRIG** di classe 1

Superficie: **538** m²

- intestati alla data della soppressione:

> **1. COMUNE DI MOSCIANO SANT'ANGELO (CF 82000070670)**

sede in MOSCIANO SANT'ANGELO (TE)

Dritto di: Proprietà per 1/1

Visura telematica

Tributi speciali: Euro 0,90

Catasto terreni

Visura attuale per immobile

Situazione degli atti informatizzati al 15/04/2024



Immobile di catasto terreni



Causali di aggiornamento ed annotazioni

Informazioni riportate negli atti del catasto al 15/04/2024

Dati identificativi: Comune di MOSCIANO SANT'ANGELO (F764) (TE)
Foglio 53 Particella 434

Classamento:

Redditi: dominicale Euro 18,27

 agrario Euro 9,31

Particella con qualità: SEMIN IRRIG di classe 1

Superficie: 1.335 m²

Ultimo atto di aggiornamento: FRAZIONAMENTO del 11/04/2024 Pratica n. TE0032820 in atti dal 11/04/2024
Protocollo NSD n. ENTRATE.AGEV-ST1.REGISTRO UFFICIALE.1601052.11/04/2024 presentato il 11/04/2024
(n. 32820.1/2024)

> Dati identificativi

Comune di MOSCIANO SANT'ANGELO (F764)
(TE)

Foglio 53 Particella 434

FRAZIONAMENTO del 11/04/2024 Pratica n.
TE0032820 in atti dal 11/04/2024 Protocollo NSD n.
ENTRATE.AGEV-ST1.REGISTRO UFFICIALE.16010-
52.11/04/2024 presentato il 11/04/2024 (n. 32820.1/2024)

> Dati di classamento

Redditi: dominicale Euro 18,27

 agrario Euro 9,31

Particella con qualità: SEMIN IRRIG di classe 1

Superficie: 1.335 m²

FRAZIONAMENTO del 11/04/2024 Pratica n.
TE0032820 in atti dal 11/04/2024 Protocollo NSD n.
ENTRATE.AGEV-ST1.REGISTRO UFFICIALE.16010-
52.11/04/2024 presentato il 11/04/2024 (n. 32820.1/2024)

> Intestazione attuale dell'immobile - totale intestati: 1

- > 1. COMUNE DI MOSCIANO SANT'ANGELO
(CF 82000070670)
sede in MOSCIANO SANT'ANGELO (TE)
Diritto di: Proprietà per 1/1 (deriva dall'atto 1)

1. Atto del 03/07/2003 Pubblico ufficiale VINCENTI
ENNIO Sede ALBA ADRIATICA (TE) Repertorio n.
133472 - CESSIONE DI DIRITTI REALI A TITOLO
GRATUITO Trascrizione n. 7860.1/2003 Reparto PI di
TERAMO in atti dal 28/07/2003

Nel documento sono indicati gli identificativi
catastali dell'immobile originario dell'attuale
MOSCIANO SANT'ANGELO (F764) (TE)
Foglio 53 Particella 239



Direzione Provinciale di Teramo
Ufficio Provinciale - Territorio
Servizi Catastali

Data: 15/04/2024

Ora: 10:23:15

Numero Pratica: T79538/2024

Pag: 2 - Fine

Visura telematica

Tributi speciali: Euro 0,90

Catasto terreni

Visura attuale per immobile

Situazione degli atti informatizzati al 15/04/2024



Immobile di catasto terreni



Causali di aggiornamento ed annotazioni

Informazioni riportate negli atti del catasto al 15/04/2024

Dati identificativi: Comune di MOSCIANO SANT'ANGELO (F764) (TE)
Foglio 53 Particella 435

Classamento:

Redditi: dominicale Euro 32,84

agrario Euro 20,41

Particella con qualità: SEMINATIVO di classe 1

Superficie: 3.437 m²

Ultimo atto di aggiornamento: FRAZIONAMENTO del 11/04/2024 Pratica n. TE0032820 in atti dal 11/04/2024
Protocollo NSD n. ENTRATE.AGEV-ST1.REGISTRO UFFICIALE.1601052.11/04/2024 presentato il 11/04/2024
(n. 32820.1/2024)

> Dati identificativi

Comune di MOSCIANO SANT'ANGELO (F764)
(TE)

Foglio 53 Particella 435

FRAZIONAMENTO del 11/04/2024 Pratica n.
TE0032820 in atti dal 11/04/2024 Protocollo NSD n.
ENTRATE.AGEV-ST1.REGISTRO UFFICIALE.16010-
52.11/04/2024 presentato il 11/04/2024 (n. 32820.1/2024)

> Dati di classamento

Redditi: dominicale Euro 32,84

agrario Euro 20,41

Particella con qualità: SEMINATIVO di classe 1

Superficie: 3.437 m²

FRAZIONAMENTO del 11/04/2024 Pratica n.
TE0032820 in atti dal 11/04/2024 Protocollo NSD n.
ENTRATE.AGEV-ST1.REGISTRO UFFICIALE.16010-
52.11/04/2024 presentato il 11/04/2024 (n. 32820.1/2024)

> Intestazione attuale dell'immobile - totale intestati: 1

> 1. COMUNE DI MOSCIANO SANT'ANGELO
(CF 82000070670)

sede in MOSCIANO SANT'ANGELO (TE)

Diritto di Proprietà per 1000/1000 (deriva dall'atto
1)

1. Atto del 06/08/1997 Pubblico ufficiale MUSSUMECI
SALVATOR Sede MOSCIANO SANT'ANGELO (TE)
Reperitorio n. 2839 - Voltura n. 3140.1/1997 in atti dal
31/10/1998

Nel documento sono indicati gli identificativi
catastali dell'immobile originario dell'attuale

MOSCIANO SANT'ANGELO (F764) (TE)
Foglio 53 Particella 203



Direzione Provinciale di Teramo
Ufficio Provinciale - Territorio
Servizi Catastali

Data: 15/04/2024

Ora: 10:22:30

Numero Pratica: T78937/2024

Pag: 2 - Fine

Visura telematica

Tributi speciali: Euro 0,90

Catasto terreni

Visura attuale per immobile

Situazione degli atti informatizzati al 15/04/2024



Immobile di catasto terreni



Causali di aggiornamento ed annotazioni

Informazioni riportate negli atti del catasto al 15/04/2024

Dati identificativi: Comune di MOSCIANO SANT'ANGELO (F764) (TE)
Foglio 53 Particella 165

Classamento:

Redditi: dominicale Euro 29,56 Lire 57.240
 agrario Euro 15,06 Lire 29.160
Particella con qualità: SEMIN IRRIG di classe 1

Superficie: 2.160 m²

Ultimo atto di aggiornamento: FRAZIONAMENTO del 28/11/1996 in atti dal 29/11/1996 (n. 4238.3/1996)

> Dati identificativi

Comune di MOSCIANO SANT'ANGELO (F764)
(TE)

Foglio 53 Particella 165

Partita: 3123

FRAZIONAMENTO del 28/11/1996 in atti dal
29/11/1996 (n. 4238.3/1996)

> Dati di classamento

Redditi: dominicale Euro 29,56 Lire 57.240

 agrario Euro 15,06 Lire 29.160

Particella con qualità: SEMIN IRRIG di classe 1

Superficie: 2.160 m²

FRAZIONAMENTO del 28/11/1996 in atti dal
29/11/1996 (n. 4238.3/1996)

> Intestazione attuale dell'immobile - totale intestati: 1

> **1. COMUNE DI MOSCIANO SANT'ANGELO**
(CF 82000070670)

sede in MOSCIANO SANT'ANGELO (TE)

Dritto di Proprietà per 1000/1000 (deriva dall'atto
1)

1. Atto del 06/08/1997 Pubblico ufficiale MUSSUMECI
SALVATOR Sede MOSCIANO SANT'ANGELO (TE)
Repertorio n. 2839 - Valtura n. 3140. 1/1997 in atti dal
31/10/1998



Direzione Provinciale di Teramo
Ufficio Provinciale - Territorio
Servizi Catastali

Data: 15/04/2024

Ora: 10:24:44

Numero Pratica: T80724/2024

Pag: 2 - Fine

Tributi speciali: Euro 0,90

STRALCIO LEGENDA PRG

D	INSEDIAMENTI PRODUTTIVI	D ₁ INDUSTRIA (MATERIE PLASTICHE) D ₂ INDUSTRIA (MATERIE PLASTICHE) D ₃ INDUSTRIA (MATERIE PLASTICHE) D ₄ INDUSTRIA (MATERIE PLASTICHE) D ₅ INDUSTRIA (MATERIE PLASTICHE) D ₆ INDUSTRIA (MATERIE PLASTICHE) D ₇ INDUSTRIA (MATERIE PLASTICHE) D ₈ INDUSTRIA (MATERIE PLASTICHE) D ₉ INDUSTRIA (MATERIE PLASTICHE) D ₁₀ INDUSTRIA (MATERIE PLASTICHE) D ₁₁ INDUSTRIA (MATERIE PLASTICHE) D ₁₂ INDUSTRIA (MATERIE PLASTICHE) D ₁₃ INDUSTRIA (MATERIE PLASTICHE) D ₁₄ INDUSTRIA (MATERIE PLASTICHE) D ₁₅ INDUSTRIA (MATERIE PLASTICHE) D ₁₆ INDUSTRIA (MATERIE PLASTICHE) D ₁₇ INDUSTRIA (MATERIE PLASTICHE) D ₁₈ INDUSTRIA (MATERIE PLASTICHE) D ₁₉ INDUSTRIA (MATERIE PLASTICHE) D ₂₀ INDUSTRIA (MATERIE PLASTICHE) D ₂₁ INDUSTRIA (MATERIE PLASTICHE) D ₂₂ INDUSTRIA (MATERIE PLASTICHE) D ₂₃ INDUSTRIA (MATERIE PLASTICHE) D ₂₄ INDUSTRIA (MATERIE PLASTICHE) D ₂₅ INDUSTRIA (MATERIE PLASTICHE) D ₂₆ INDUSTRIA (MATERIE PLASTICHE) D ₂₇ INDUSTRIA (MATERIE PLASTICHE) D ₂₈ INDUSTRIA (MATERIE PLASTICHE) D ₂₉ INDUSTRIA (MATERIE PLASTICHE) D ₃₀ INDUSTRIA (MATERIE PLASTICHE) D ₃₁ INDUSTRIA (MATERIE PLASTICHE) D ₃₂ INDUSTRIA (MATERIE PLASTICHE) D ₃₃ INDUSTRIA (MATERIE PLASTICHE) D ₃₄ INDUSTRIA (MATERIE PLASTICHE) D ₃₅ INDUSTRIA (MATERIE PLASTICHE) D ₃₆ INDUSTRIA (MATERIE PLASTICHE) D ₃₇ INDUSTRIA (MATERIE PLASTICHE) D ₃₈ INDUSTRIA (MATERIE PLASTICHE) D ₃₉ INDUSTRIA (MATERIE PLASTICHE) D ₄₀ INDUSTRIA (MATERIE PLASTICHE) D ₄₁ INDUSTRIA (MATERIE PLASTICHE) D ₄₂ INDUSTRIA (MATERIE PLASTICHE) D ₄₃ INDUSTRIA (MATERIE PLASTICHE) D ₄₄ INDUSTRIA (MATERIE PLASTICHE) D ₄₅ INDUSTRIA (MATERIE PLASTICHE) D ₄₆ INDUSTRIA (MATERIE PLASTICHE) D ₄₇ INDUSTRIA (MATERIE PLASTICHE) D ₄₈ INDUSTRIA (MATERIE PLASTICHE) D ₄₉ INDUSTRIA (MATERIE PLASTICHE) D ₅₀ INDUSTRIA (MATERIE PLASTICHE) D ₅₁ INDUSTRIA (MATERIE PLASTICHE) D ₅₂ INDUSTRIA (MATERIE PLASTICHE) D ₅₃ INDUSTRIA (MATERIE PLASTICHE) D ₅₄ INDUSTRIA (MATERIE PLASTICHE) D ₅₅ INDUSTRIA (MATERIE PLASTICHE) D ₅₆ INDUSTRIA (MATERIE PLASTICHE) D ₅₇ INDUSTRIA (MATERIE PLASTICHE) D ₅₈ INDUSTRIA (MATERIE PLASTICHE) D ₅₉ INDUSTRIA (MATERIE PLASTICHE) D ₆₀ INDUSTRIA (MATERIE PLASTICHE) D ₆₁ INDUSTRIA (MATERIE PLASTICHE) D ₆₂ INDUSTRIA (MATERIE PLASTICHE) D ₆₃ INDUSTRIA (MATERIE PLASTICHE) D ₆₄ INDUSTRIA (MATERIE PLASTICHE) D ₆₅ INDUSTRIA (MATERIE PLASTICHE) D ₆₆ INDUSTRIA (MATERIE PLASTICHE) D ₆₇ INDUSTRIA (MATERIE PLASTICHE) D ₆₈ INDUSTRIA (MATERIE PLASTICHE) D ₆₉ INDUSTRIA (MATERIE PLASTICHE) D ₇₀ INDUSTRIA (MATERIE PLASTICHE) D ₇₁ INDUSTRIA (MATERIE PLASTICHE) D ₇₂ INDUSTRIA (MATERIE PLASTICHE) D ₇₃ INDUSTRIA (MATERIE PLASTICHE) D ₇₄ INDUSTRIA (MATERIE PLASTICHE) D ₇₅ INDUSTRIA (MATERIE PLASTICHE) D ₇₆ INDUSTRIA (MATERIE PLASTICHE) D ₇₇ INDUSTRIA (MATERIE PLASTICHE) D ₇₈ INDUSTRIA (MATERIE PLASTICHE) D ₇₉ INDUSTRIA (MATERIE PLASTICHE) D ₈₀ INDUSTRIA (MATERIE PLASTICHE) D ₈₁ INDUSTRIA (MATERIE PLASTICHE) D ₈₂ INDUSTRIA (MATERIE PLASTICHE) D ₈₃ INDUSTRIA (MATERIE PLASTICHE) D ₈₄ INDUSTRIA (MATERIE PLASTICHE) D ₈₅ INDUSTRIA (MATERIE PLASTICHE) D ₈₆ INDUSTRIA (MATERIE PLASTICHE) D ₈₇ INDUSTRIA (MATERIE PLASTICHE) D ₈₈ INDUSTRIA (MATERIE PLASTICHE) D ₈₉ INDUSTRIA (MATERIE PLASTICHE) D ₉₀ INDUSTRIA (MATERIE PLASTICHE) D ₉₁ INDUSTRIA (MATERIE PLASTICHE) D ₉₂ INDUSTRIA (MATERIE PLASTICHE) D ₉₃ INDUSTRIA (MATERIE PLASTICHE) D ₉₄ INDUSTRIA (MATERIE PLASTICHE) D ₉₅ INDUSTRIA (MATERIE PLASTICHE) D ₉₆ INDUSTRIA (MATERIE PLASTICHE) D ₉₇ INDUSTRIA (MATERIE PLASTICHE) D ₉₈ INDUSTRIA (MATERIE PLASTICHE) D ₉₉ INDUSTRIA (MATERIE PLASTICHE) D ₁₀₀ INDUSTRIA (MATERIE PLASTICHE)
	AMBITI SOTTOPosti A PIANI E INTERVALLI STRUTTURATI	08
	AREE DI TRASFORMAZIONE "AMBITI DI RINNOVAMENTO"	
	AREE DI TRASFORMAZIONE "AMBITI DI ESPANSIONE"	
	AREE DI TRASFORMAZIONE SPECIALI	05
	AMBITI SOTTOPosti A PIANI E INTERVALLI STRUTTURATI E IN FASE DI ATTIVAZIONE (PA_08)	
	PERICOLI COMPARTI D.P.C.	07
	PERICOLI COMPARTI	08
	PIANI E COMPARTI ATTIVATI	
	LINEE DI PIANI	09
	AMBITI DI PROTEZIONE SISMOSISMICA	10
	AMBITO ATTIVITA' ESTERNE	11
	AMBITI A DESTINAZIONE PRODUTTIVA NON AGRICOLA	12
	AMBITI DA SOTTOPosti A RISKAVO DI CONTAMINAZIONE LOCALI	13
	AMBITI DA SOTTOPosti A RISKAVO DI CONTAMINAZIONE SITO	14
	PERICOLI TERRE LOCALI	15
	AREE DA SOTTOPosti A POLVERIZZAZIONE	16
	AMBITI	17
	SISTEMI DI DIFESA E NELLE MONTAGNE	18
	PERICOLI	19
	PERICOLI DI RISCHIO DELLA VARIABILITA'	20
	PERICOLI DI RISCHIO LIMITE	21
	PERICOLI DI RISCHIO SISMICO (RISCHIO)	22
	IMPIANTI DI RISTRUTTURAZIONE CARATTERI	23
	AMBITI DI RISERVA	24
	AMBITI DI RISERVA, RIFIUTAZIONE E TRASFORMAZIONE	25
	AREE OGGETTO DI DIFESA E PROTEZIONE CIVILE n. 4/2014	26
	AMBITI DEL TERRENO URBANIZI	
	INSEDIAMENTI LOCALI	

Stralcio PRG con nuova zonizzazione relativa alla variante puntuale scala 1:2000



Comune: MOSCIANO SANT'ANGELO (TE) - Cod. F764

Interrogazione per Particella - Terreni

*** Procedura Catasto 2000 - Copia non commercializzabile ***

Situazione Particella dal 27/03/1991

St	Foglio	Numero	Sub.	Pz.	Qua.	Desc. Qualità	Cl	HA	A	CA	Dominicale €	Agrario €	Dominicale E	Agrario E	Deduzioni	Annotazioni	
2	20	657			3	SEMIN ARBOR	2	0	2	80	2,025	1,663	3,920	3,220			
Efficacia											Registraz.	Tipo e numero nota		Termine	Registraz.	Tipo e numero nota	
27/03/1991											25/09/1999	Voltura n. 2355.1/1991					

Situazione Intestatari dal 27/03/1991

N.O.	Intestato	Titolo						
1	COMUNE DI MOSCIANO SANT'ANGELO con sede in MOSCIANO SANT'ANGELO (TE) - C.F. 182000070670	Proprietà 1000/1000						
Efficacia		Registraz.	Tipo e numero nota		Termine	Registraz.	Tipo e numero nota	
27/03/1991		25/09/1999	Voltura n. 2355.1/1991					

Comune: MOSCIANO SANT'ANGELO (TE) - Cod. F764

Interrogazione per Particella - Terreni

*** Procedura Catasto 2000 - Copia non commercializzabile ***

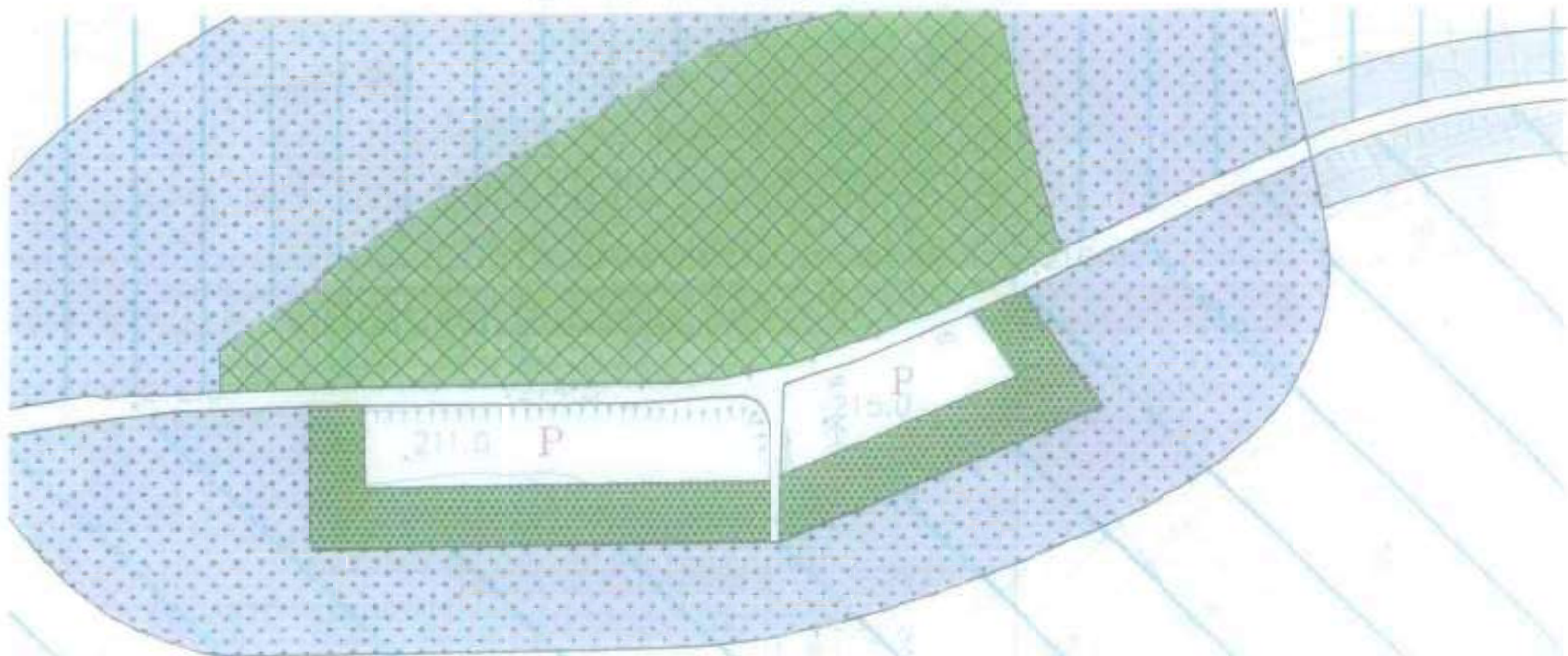
Situazione Particella dal 29/03/2010

St	Foglio	Numero	Sub.	Pz.	Qua.	Desc. Qualità	Cl.	HA	A	CA	Dominicale €	Agrario €	Dominicale €	Agrario €	Deduzioni	Annotazioni	
1	20	1092			3	SEMIN ARBOR	2	0	26	23	18,97	15,58	36,722	30,165			
Efficacia		Registraz.	Tipo e numero nota									Termine	Registraz.	Tipo e numero nota			
29/03/2010		29/03/2010	Frazionamento n. 73532.1/2010														

Situazione Intestatari dal 29/03/2010

N.O.	Intestato	Titolo							
1	COMUNE DI MOSCIANO SANT'ANGELO con sede in MOSCIANO SANT'ANGELO (TE) - C.F.:82000070670	Proprietà 1000/1000							
Efficacia		Registraz.	Tipo e numero nota			Termine	Registraz.	Tipo e numero nota	
29/03/2010		29/03/2010	Frazionamento n. 73532.1/2010						

STATO ATTUALE E FUTURO



Comune: MOSCIANO SANT'ANGELO (TE) - Cod. F764

Interrogazione per Particella - Terreni

*** Procedura Catasto 2000 - Copia non commercializzabile ***

Situazione Particella dal 29/06/1993

St	Foglio	Numero	Sub.	Pz.	Qua.	Desc. Qualità	Cl.	HA	A	CA	Dominicale €	Agrario €	Dominicale E	Agrario E	Deduzioni	Annotazioni	
3	36	341			3	SEMIN ARBOR	1	0	14	26	13,628	9,206	26,381	17,825			
Efficacia		Registraz.	Tipo e numero nota									Termine	Registraz.	Tipo e numero nota			
29/06/1993		18/12/1997	Voltura automatica da Conservatoria n. 5905.2/1993														

Situazione Intestatari dal 29/06/1993

N.O.	Intestato					Titolo				
1	COMUNE DI MOSCIANO SANT'ANGELO con sede in MOSCIANO SANT'ANGELO (TE) - C.F.:62000070670					Proprietà				
Efficacia		Registraz.	Tipo e numero nota				Termine	Registraz.	Tipo e numero nota	
29/06/1993		18/12/1997	Voltura automatica da Conservatorie n. 5905.2/1993							

STATO ATTUALE E FUTURO



Comune: MOSCIANO SANT'ANGELO (TE) - Cod. F764

Interrogazione per Unita' Immobiliare - Fabbricati

*** Procedura Catasto 2000 - Copia non commercializzabile ***

Situazione Unita' Immobiliare dal 05/06/2014

St.	Sez.	Foglio	Numero	Sub.	Z.C.	Cat.	Cl.	Cons.	Sup.	Rendita €	Rendita E	Indirizzo	Prot. Notifica	Annotazioni
2		5	843			B/5	U	2550	817	2.765,63	5.355,000	CONTRADA COLLE MONTONE p. S1-T		
Efficacia		Registraz.		Tipo e numero nota				Termine		Registraz.		Tipo e numero nota		
05/06/2014		05/06/2014		Variazione n. 31603.1/2014										

Situazione Unita' Immobiliare dal 02/11/2005

St.	Sez.	Foglio	Numero	Sub.	Z.C.	Cat.	Cl.	Cons.	Sup.	Rendita €	Rendita E	Indirizzo	Prot. Notifica	Annotazioni
1		5	843			B/5	U	2550	817	2.765,63	5.355,000	FRAZIONE MONTONE p. S1-T		
Efficacia		Registraz.		Tipo e numero nota				Termine		Registraz.		Tipo e numero nota		
02/11/2005		02/11/2005		Accatastamento n. 6558.1/2005										

Situazione Intestatari dal 02/11/2005

N.O.	Intestato	Titolo									
1	COMUNE DI MOSCIANO SANT'ANGELO con sede in MOSCIANO SANT'ANGELO (TE) - C.F.:32000070670	Proprieta' 1/1									
Efficacia		Registraz.		Tipo e numero nota		Termine		Registraz.		Tipo e numero nota	
02/11/2005		02/11/2005		Accatastamento n. 6558.1/2005							

289

STATO ATTUALE E FUTURO

220



91

16

Comune: MOSCIANO SANT'ANGELO (TE) - Cod. F764
Interrogazione per Unita' Immobiliare - Fabbricati
 *** Procedura Catasto 2000 - Copia non commercializzabile ***

Situazione Unita' Immobiliare dal 29/11/1988

St.	Sez.	Foglio	Numero	Sub.	Z.C.	Cat.	Cl.	Cons.	Sup.	Rendita €	Rendita E	Indirizzo	Prot. Notifica	Annotazioni
2		18	386	1		D/6				8.831,41	17.100.000	VIA AUGUSTO MELONI p. T-1		
Efficacia		Registraz.		Tipo e numero nota				Termine		Registraz.		Tipo e numero nota		
29/11/1988		03/11/1999		Variazione n. 1194.1/1988										

Situazione Intestatari dal 01/01/1989

N.O.	Intestato	Titolo					
1	COMUNE DI MOSCIANO SANT'ANGELO con sede in MOSCIANO SANT'ANGELO (TE) - C.F.:82000070670	Proprietà 1000/1000					
Efficacia		Registraz.		Tipo e numero nota	Termine	Registraz.	Tipo e numero nota
		01/01/1989		Impianto			

STATO ATTUALE E FUTURO



Comune: MOSCIANO SANT'ANGELO (TE) - Cod. F764
Interrogazione per Unita' Immobiliare - Fabbricati
 *** Procedura Catasto 2000 - Copia non commercializzabile ***

Situazione Unita' Immobiliare dal 04/05/2011

St.	Sez.	Foglio	Numero	Sub.	Z.C.	Cat.	Cl.	Cons.	Sup.	Rendita €	Rendita £	Indirizzo	Prot. Notifica	Annotazioni
2		19	453	1		B/5	U	7760	1634	8.416,19	16.296.000	VIA DELLA STAZIONE n. SN p. S1-T-1		
Efficacia		Registraz.		Tipo e numero nota				Termine		Registraz.		Tipo e numero nota		
04/05/2011	04/05/2011	Variazione n. 33660.1/2011												

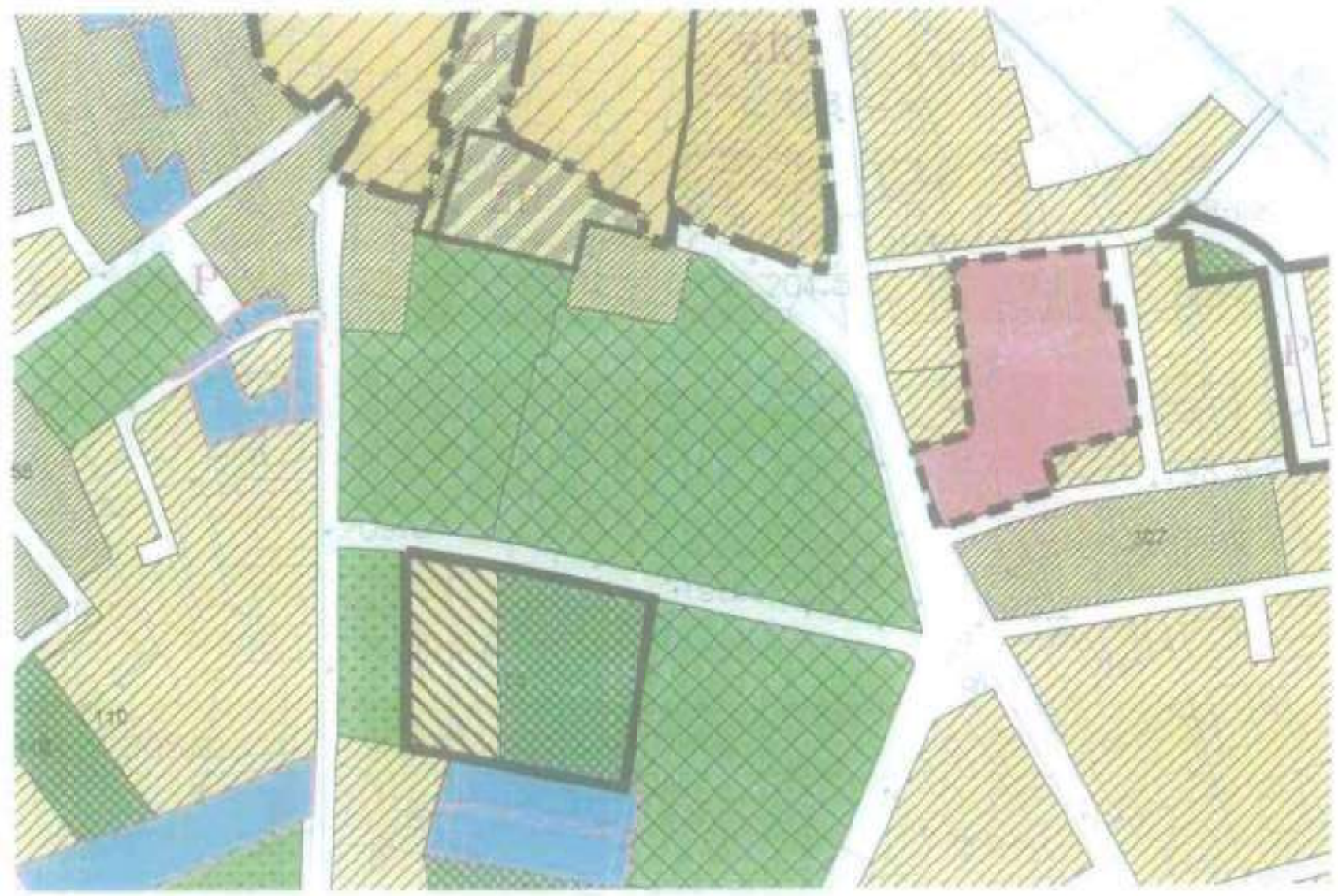
Situazione Unita' Immobiliare dal 04/05/2010

St.	Sez.	Foglio	Numero	Sub.	Z.C.	Cat.	Cl.	Cons.	Sup.	Rendita €	Rendita £	Indirizzo	Prot. Notifica	Annotazioni
1		19	453	1		B/5	U	7760	1634	8.416,19	16.296.000	VIA DELLA STAZIONE n. SN p. S1-T-1		
Efficacia		Registraz.		Tipo e numero nota				Termine		Registraz.		Tipo e numero nota		
04/05/2010	04/05/2010	Variazione n. 4700.1/2010												

Situazione Intestatari dal 04/05/2010

N.O.	Intestato	Titolo		
1	COMUNE DI MOSCIANO SANT'ANGELO con sede in MOSCIANO SANT'ANGELO (TE) - C.F.:82000070670	Proprieta' 1/1		
Efficacia		Registraz.		Tipo e numero nota
04/05/2010	04/05/2010	Variazione n. 4700.1/2010		

STATO ATTUALE E FUTURO



Comune: MOSCIANO SANT'ANGELO (TE) - Cod. F764
Interrogazione per Unita' Immobiliare - Fabbricati
 *** Procedura Catasto 2000 - Copia non commercializzabile ***

Situazione Unita' Immobiliare dal 03/03/2010

St	Sez.	Foglio	Numero	Sub.	Z.C.	Cat.	Cl.	Cons.	Sup.	Rendita €	Rendita £	Indirizzo	Prot. Notifica	Annotazioni
2		18	459	3		B/5	U	6355	1986	6.892,38	13.345.500	VIA PALMIRO TOGLIATTI p. T-1-2		
Efficacia		Registraz.		Tipo e numero nota				Termine		Registraz.		Tipo e numero nota		
03/03/2010		03/03/2010		Variazione n. 2296.1/2010										

Situazione Unita' Immobiliare dal 03/03/2009

St	Sez.	Foglio	Numero	Sub.	Z.C.	Cat.	Cl.	Cons.	Sup.	Rendita €	Rendita £	Indirizzo	Prot. Notifica	Annotazioni
1		18	459	3		B/5	U	6355	1986	6.892,38	13.345.500	VIA PALMIRO TOGLIATTI p. T-1-2		
Efficacia		Registraz.		Tipo e numero nota				Termine		Registraz.		Tipo e numero nota		
03/03/2009		03/03/2009		Variazione n. 1702.1/2009										

Situazione Intestatari dal 03/03/2009

N.O.	Intestato	Titolo									
1	COMUNE DI MOSCIANO SANT'ANGELO con sede in MOSCIANO SANT'ANGELO (TE) - C.F.:8200070670	Proprieta' 1000/1000									
Efficacia		Registraz.		Tipo e numero nota		Termine		Registraz.		Tipo e numero nota	
03/03/2009		03/03/2009		Variazione n. 1702.1/2009							

STATO ATTUALE E FUTURO



Comune: MOSCIANO SANT'ANGELO (TE) - Cod. F764
Interrogazione per Unita' Immobiliare - Fabbricati
 *** Procedura Catasto 2000 - Copia non commercializzabile ***

Situazione Unita' Immobiliare dal 29/01/1999

St.	Sez.	Foglio	Numero	Sub.	Z.C.	Cat.	Cl.	Cons.	Sup.	Rendita €	Rendita E	Indirizzo	Prot. Notifica	Annotazioni			
2		25	711			D/5				14.357,50	27.800.000	VIA UMBERTO TERRACINI p. T					
{		25	983														
{		25	1405														
{		25	1408														
{		25	1410														
Efficacia											Registraz.	Tipo e numero nota		Termine	Registraz.	Tipo e numero nota	
29/01/1999											29/01/1999	Variazione n. A01080.1/1998					

Situazione Intestatari dal 07/11/2001

N.O.	Intestato	Titolo						
1	COMUNE DI MOSCIANO S. ANGELO con sede in MOSCIANO SANT'ANGELO (TE) - C.F.:82000070670	CIASCUNO PER I PROPRI DIRITTI						
Efficacia		Registraz.	Tipo e numero nota		Termine	Registraz.	Tipo e numero nota	
07/11/2001		11/03/2002	Voltura n. 34669.1/2001		07/11/2001	11/03/2002	Voltura n. 34669.1/2001	

Situazione Intestatari dal 07/11/2001

N.O.	Intestato	Titolo						
1	COMUNE DI MOSCIANO S. ANGELO con sede in MOSCIANO SANT'ANGELO (TE) - C.F.:82000070670	CIASCUNO PER I PROPRI DIRITTI						
Efficacia		Registraz.	Tipo e numero nota		Termine	Registraz.	Tipo e numero nota	
07/11/2001		11/03/2002	Voltura n. 34669.1/2001					

Situazione Intestatari dal 03/03/2000

N.O.	Intestato	Titolo						
1	COMUNE DI MOSCIANO S. ANGELO con sede in MOSCIANO SANT'ANGELO (TE) - C.F.:00252130679	CIASCUNO PER I PROPRI DIRITTI						
2	DI GIACINTO GINA nata a MOSCIANO SANT'ANGELO (TE) il 26/08/1939 - C.F.:DGCIGNI39M86F764O	CIASCUNO PER I PROPRI DIRITTI						
3	MARCATTILI LUIGI nato a MOSCIANO SANT'ANGELO (TE) il 06/01/1931 - C.F.:MRCLGU31A66F764R	CIASCUNO PER I PROPRI DIRITTI						
4	MARCATTILI WALTER nato a MOSCIANO SANT'ANGELO (TE) il 06/12/1958 - C.F.:MRCWTR58T06F764Y	CIASCUNO PER I PROPRI DIRITTI						
5	QUARANTA MARGHERITA nata a MOSCIANO SANT'ANGELO (TE) il 19/04/1936 - C.F.:QRNMGH36D59F764E	CIASCUNO PER I PROPRI DIRITTI						
Efficacia		Registraz.	Tipo e numero nota		Termine	Registraz.	Tipo e numero nota	
03/03/2000		04/05/2001	Voltura n. 120082.1/2000		07/11/2001	11/03/2002	Voltura n. 34669.1/2001	

Situazione Intestatari dal 03/03/2000

N.O.	Intestato	Titolo				
1	MOBILIFICIO F.LLI PICCIONI DI RENATO E BENITO PICCIONI S.N.C. con sede in MOSCIANO SANT'ANGELO (TE) - C.F.:00060640679	CIASCUNO PER I PROPRI DIRITTI				

Comune: MOSCIANO SANT'ANGELO (TE) - Cod. F764

Interrogazione per Unità Immobiliare - Fabbricati

*** Procedura Catasto 2000 - Copia non commercializzabile ***

2	CAVUCCI GIANFRANCO nato a TERAMO (TE) il 14/10/1964 - C.F.:CVC3FR64R14L103S			CIASCUNO PER I PROPRI DIRITTI		
3	SCARPANTONIO DOMENICA nata a CORROPOLI (TE) il 18/07/1930 - C.F.:SCRDNC30L58D043T			CIASCUNO PER I PROPRI DIRITTI		
4	CAVUCCI ERALDO nato a TERAMO (TE) il 09/10/1961 - C.F.:CVCRLD61R09L103O			CIASCUNO PER I PROPRI DIRITTI		
Efficacia	Registraz.	Tipo e numero nota		Termine	Registraz.	Tipo e numero nota
03/03/2000	04/05/2001	Voltura n. 120082.1/2000				

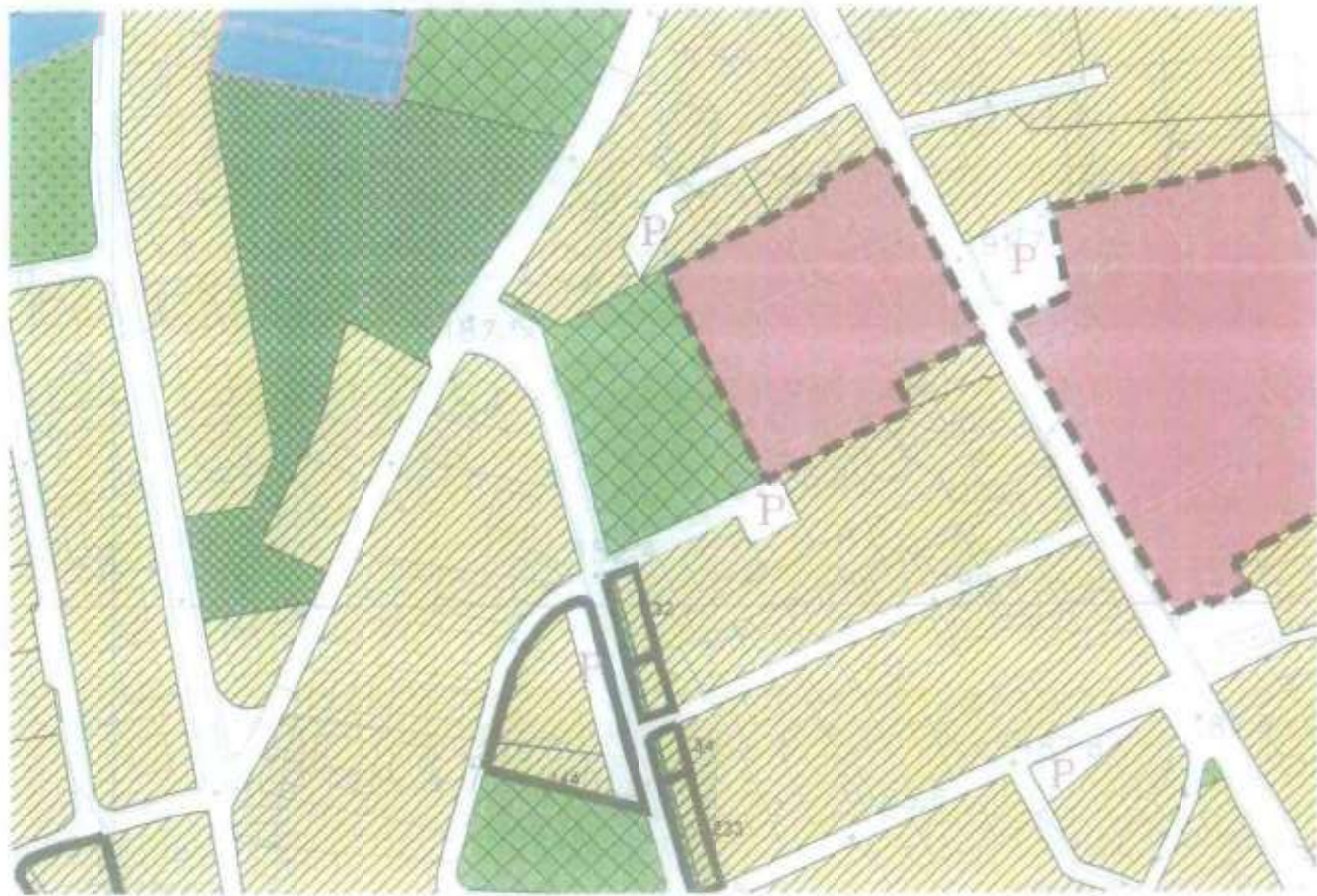
Situazione Intestatari dal 13/06/1998

N.O.	Intestato	Titolo				
1	MOBILIFICIO F.LLI PICCIONI DI RENATO E BENITO PICCIONI S.N.C. con sede in MOSCIANO SANT'ANGELO (TE) - C.F.:00060840679	CIASCUNO PER I PROPRI DIRITTI				
2	COMUNE DI MOSCIANO SANT'ANGELO con sede in MOSCIANO SANT'ANGELO (TE) - C.F.:00252130679	CIASCUNO PER I PROPRI DIRITTI				
3	CAVUCCI LUIGI nato a MOSCIANO SANT'ANGELO (TE) il 02/12/1927 - C.F.:CVCLGU27T02F764P	CIASCUNO PER I PROPRI DIRITTI				
4	DI GIACINTO GINA nata a MOSCIANO SANT'ANGELO (TE) il 26/08/1939 - C.F.:DGCGNI39M66F764O	CIASCUNO PER I PROPRI DIRITTI				
5	MARCATTILII LUIGI nato a MOSCIANO SANT'ANGELO (TE) il 06/01/1931 - C.F.:MRCLGU31A06F764R	CIASCUNO PER I PROPRI DIRITTI				
6	MARCATTILII WALTER nato a MOSCIANO SANT'ANGELO (TE) il 06/12/1958 - C.F.:MRCWTR58T06F764Y	CIASCUNO PER I PROPRI DIRITTI				
7	QUARANTA MARGHERITA nata a MOSCIANO SANT'ANGELO (TE) il 19/04/1936 - C.F.:QRNMGH36D59F764E	CIASCUNO PER I PROPRI DIRITTI				
Efficacia	Registraz.	Tipo e numero nota		Termine	Registraz.	Tipo e numero nota
13/06/1998	13/06/1998	Accatastamento n. A01080.1/1998		03/03/2000	04/05/2001	Voltura n. 120082.1/2000

Situazione Intestatari dal 13/06/1998

N.O.	Intestato	Titolo				
1	MOBILIFICIO F.LLI PICCIONI DI RENATO E BENITO PICCIONI S.N.C. con sede in MOSCIANO SANT'ANGELO (TE) - C.F.:00060640679	CIASCUNO PER I PROPRI DIRITTI				
2	COMUNE DI MOSCIANO SANT'ANGELO con sede in MOSCIANO SANT'ANGELO (TE) - C.F.:00252130679	CIASCUNO PER I PROPRI DIRITTI				
3	CAVUCCI LUIGI nato a MOSCIANO SANT'ANGELO (TE) il 02/12/1927 - C.F.:CVCLGU27T02F764P	CIASCUNO PER I PROPRI DIRITTI				
4	DI GIACINTO GINA nata a MOSCIANO SANT'ANGELO (TE) il 26/08/1939 - C.F.:DGCGNI39M66F764O	CIASCUNO PER I PROPRI DIRITTI				
5	MARCATTILII LUIGI nato a MOSCIANO SANT'ANGELO (TE) il 06/01/1931 - C.F.:MRCLGU31A06F764R	CIASCUNO PER I PROPRI DIRITTI				
6	MARCATTILII WALTER nato a MOSCIANO SANT'ANGELO (TE) il 06/12/1958 - C.F.:MRCWTR58T06F764Y	CIASCUNO PER I PROPRI DIRITTI				
7	QUARANTA MARGHERITA nata a MOSCIANO SANT'ANGELO (TE) il 19/04/1936 - C.F.:QRNMGH36D59F764E	CIASCUNO PER I PROPRI DIRITTI				
Efficacia	Registraz.	Tipo e numero nota		Termine	Registraz.	Tipo e numero nota
13/06/1998	13/06/1998	Accatastamento n. A01080.1/1998				

STATO ATTUALE E FUTURO



Comune: MOSCIANO SANT'ANGELO (TE) - Cod. F764

Interrogazione per Unita' Immobiliare - Fabbricati

*** Procedura Catasto 2000 - Copia non commercializzabile ***

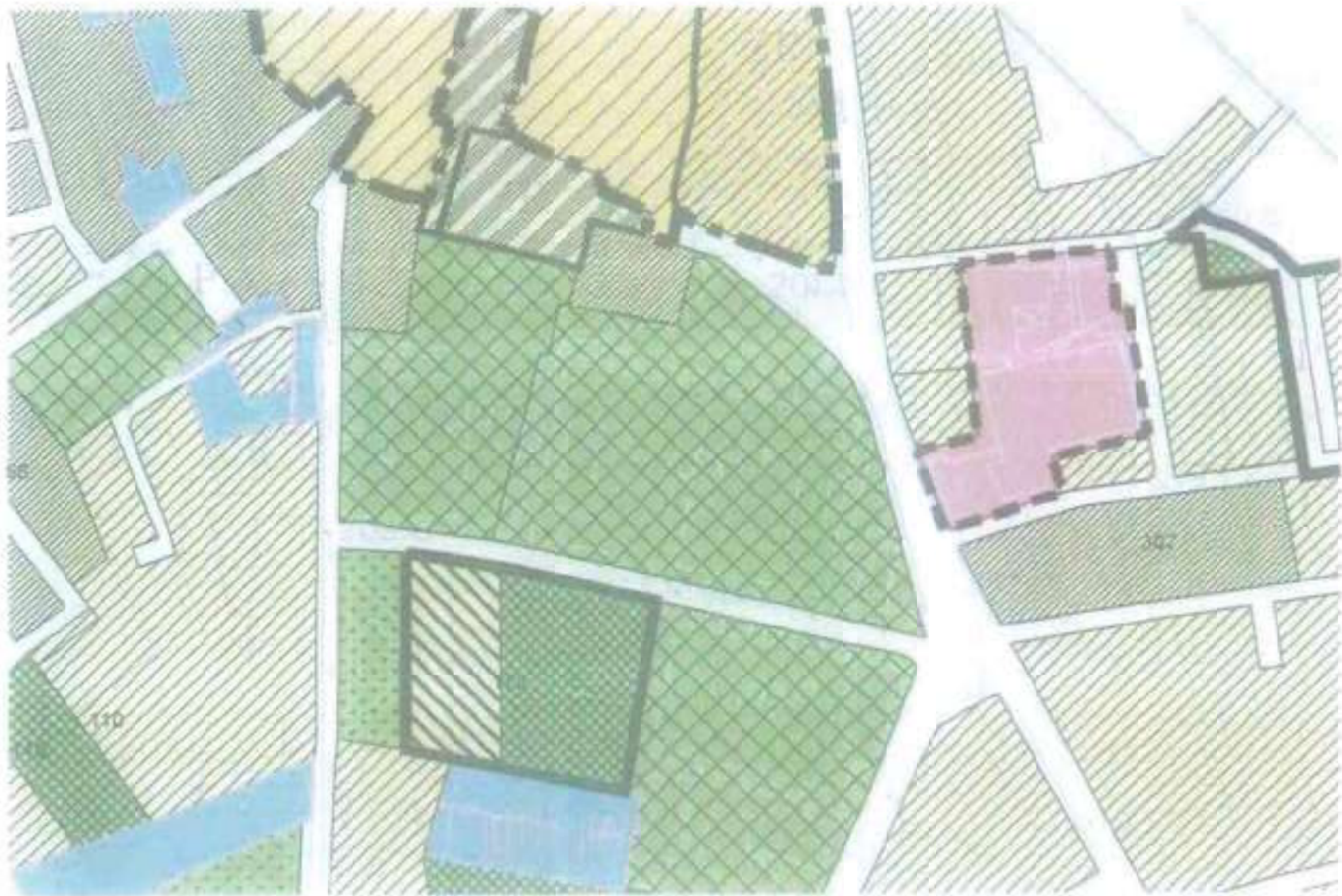
Situazione Unita' Immobiliare dal 29/11/1988

St.	Sez.	Foglio	Numero	Sub.	Z.C.	Cat.	Cl.	Cons.	Sup.	Rendita €	Rendita E	Indirizzo	Prot. Notifica	Annotazioni		
2		18	385	2		D/1				32,537	63.000	VIA AUGUSTO MELONI p. T				
Efficacia		Registraz.		Tipo e numero nota								Termine	Registraz.		Tipo e numero nota	
29/11/1988		03/11/1999		Variazione n. 1194.1/1988												

Situazione Intestatari dal 01/01/1989

N.O.	Intestato											Titolo				
1	COMUNE DI MOSCIANO SANT'ANGELO con sede in MOSCIANO SANT'ANGELO (TE) - C.F.:32000070670											Proprieta' 1000/1000				
Efficacia		Registraz.		Tipo e numero nota								Termine	Registraz.		Tipo e numero nota	
		01/01/1989		Impianto												

STATO ATTUALE E FUTURO



Comune: MOSCIANO SANT'ANGELO (TE) - Cod. F764

Interrogazione per Unita' Immobiliare - Fabbricati

*** Procedura Catasto 2000 - Copia non commercializzabile ***

Situazione Unita' Immobiliare dal 03/06/2014

St.	Sez.	Foglio	Numero	Sub.	Z.C.	Cat.	Cl.	Cons.	Sup.	Rendita €	Rendita £	Indirizzo	Prot. Notifica	Annotazioni	
5		45	86			B/5	U	3280		3.557,36	6.888.000	CONTRADA SANTA MARIA DELL' ARCO p. T-1	1998/8512		
Efficacia										Termini		Registraz.		Tipo e numero nota	
03/06/2014														03/06/2014 Variazione n. 30428.1/2014	

Situazione Unita' Immobiliare dal 11/07/1988

St.	Sez.	Foglio	Numero	Sub.	Z.C.	Cat.	Cl.	Cons.	Sup.	Rendita €	Rendita £	Indirizzo	Prot. Notifica	Annotazioni	
4		45	86			B/5	U	3280		3.557,36	6.888.000	CONTRADA SANTA MARIA DELL' ARCO p. T-1	1998/8512		
Efficacia										Termini		Registraz.		Tipo e numero nota	
11/07/1988														26/11/2003 Variazione n. 52479.1/2003	

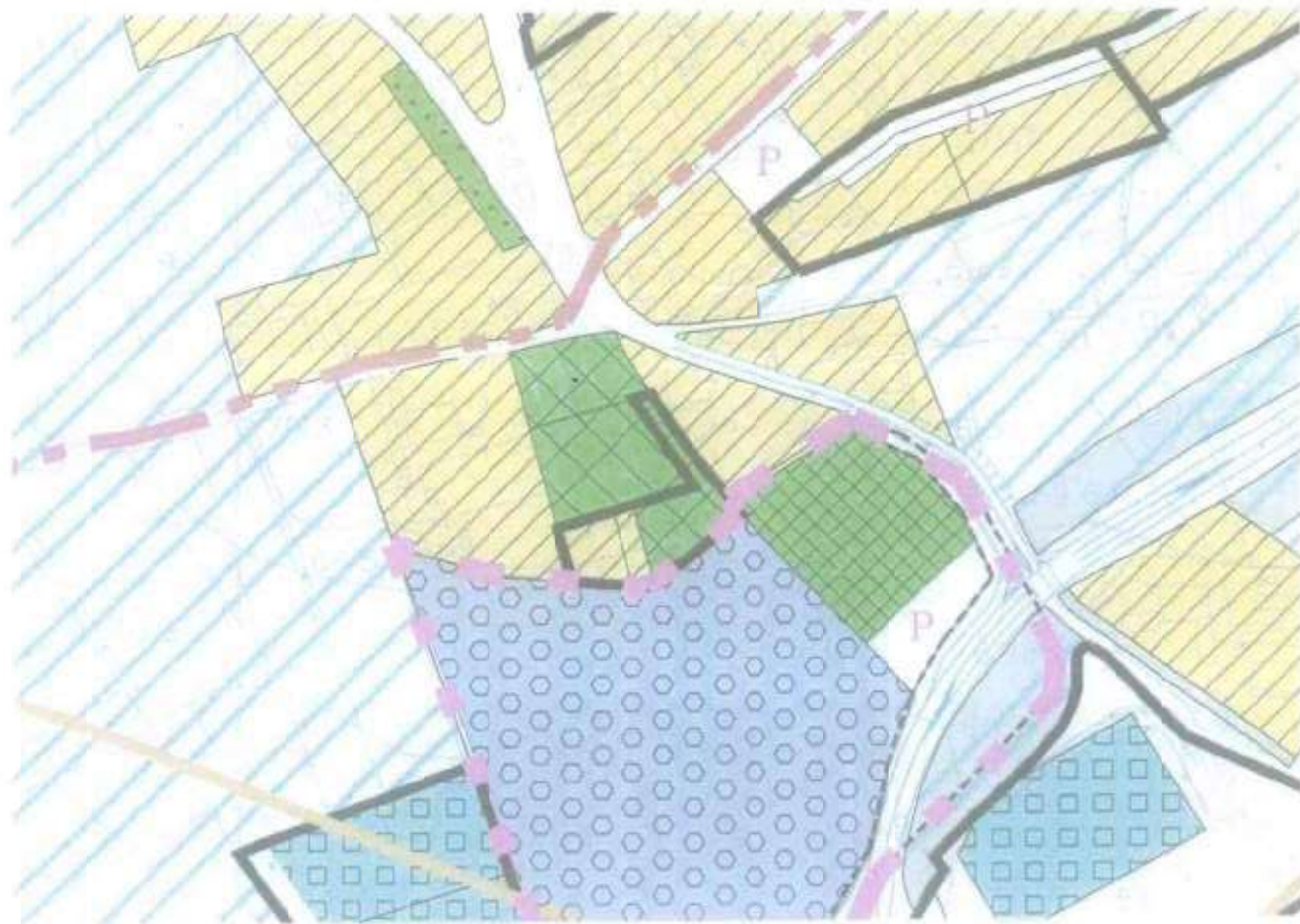
Situazione Unita' Immobiliare dal 11/07/1988

St.	Sez.	Foglio	Numero	Sub.	Z.C.	Cat.	Cl.	Cons.	Sup.	Rendita €	Rendita £	Indirizzo	Prot. Notifica	Annotazioni	
3		45	86			B/5	U	3280		3.557,35	6.888.000	S. MARIA DELL' ARCO - MOSCIANO STAZIONE p. T-1			
Efficacia										Termini		Registraz.		Tipo e numero nota	
11/07/1988														27/10/1988 Variazione n. 1143.1/1988	

Situazione Intestatari dal 30/06/1987

N.O.	Intestatato	Titolo													
1	COMUNE DI MOSCIANO SANT'ANGELO - C.F.:82000070670	Assenza di titolo													
Efficacia										Termini		Registraz.		Tipo e numero nota	
30/06/1987														Implanto	

STATO ATTUALE E FUTURO



Comune: MOSCIANO SANT'ANGELO (TE) - Cod. F764
Interrogazione per Unita' Immobiliare - Fabbricati
 *** Procedura Catasto 2000 - Copia non commercializzabile ***

Situazione Unita' Immobiliare dal 03/06/2014

St.	Sez.	Foglio	Numero	Sub.	Z.C.	Cat.	Cl.	Cons.	Sup.	Rendita €	Rendita £	Indirizzo	Prot. Notifica	Annotazioni
3		50	152			B/5	U	1743		1.890,39	3.660.300	CONTRADA SELVA PIANA p. T	1998/10776	
Efficacia		Registraz.		Tipo e numero nota				Termine	Registraz.		Tipo e numero nota			
03/06/2014		03/06/2014		Variazione n. 30641.1/2014										

Situazione Unita' Immobiliare dal 04/09/1985

St.	Sez.	Foglio	Numero	Sub.	Z.C.	Cat.	Cl.	Cons.	Sup.	Rendita €	Rendita £	Indirizzo	Prot. Notifica	Annotazioni
2		50	152			B/5	U	1743		1.890,38	3.660.300	CONTRADA SELVA PIANA p. T		
Efficacia		Registraz.		Tipo e numero nota				Termine	Registraz.		Tipo e numero nota			
04/09/1985		03/12/1998		Variazione n. 155.1/1985										

Situazione Intestatari dal 07/09/1990

N.O.	Intestato											Titolo		
1	COMUNE DI MOSCIANO SANT'ANGELO con sede in MOSCIANO SANT'ANGELO (TE) - C.F.:82000070670											Proprieta' 1000/1000		
Efficacia		Registraz.		Tipo e numero nota				Termine	Registraz.		Tipo e numero nota			
		07/09/1990		Accatastamento n. 155/1985										

STATO ATTUALE E FUTURO



Comune: MOSCIANO SANT'ANGELO (TE) - Cod. F764
Interrogazione per Unita' Immobiliare - Fabbricati
 *** Procedura Catasto 2000 - Copia non commercializzabile ***

Situazione Unita' Immobiliare dal 29/11/1988

St.	Sez.	Foglio	Numero	Sub.	Z.C.	Cat.	Cl.	Cons.	Sup.	Rendita €	Rendita E	Indirizzo	Prot. Notifica	Annotazioni
3		25	484			D/1				2.117,47%	4.100.000	VIA UMBERTO TERRACINI p. T		
Efficacia		Registraz.	Tipo e numero nota			Termine		Registraz.	Tipo e numero nota					
29/11/1988		20/10/1999	Variazione n. 1195.1/1988											

Situazione Intestatari dal 01/01/1989

N.O.	Intestato	Titolo						
1	COMUNE DI MOSCIANO SANT'ANGELO con sede in MOSCIANO SANT'ANGELO (TE) - C.F.:82000070670	Proprieta' 1000/1000						
Efficacia		Registraz.	Tipo e numero nota		Termine	Registraz.	Tipo e numero nota	
		01/01/1989	Impianto					

Comune: MOSCIANO SANT'ANGELO (TE) - Cod. F764

Interrogazione per Unita' Immobiliare - Fabbricati

*** Procedura Catasto 2000 - Copia non commercializzabile ***

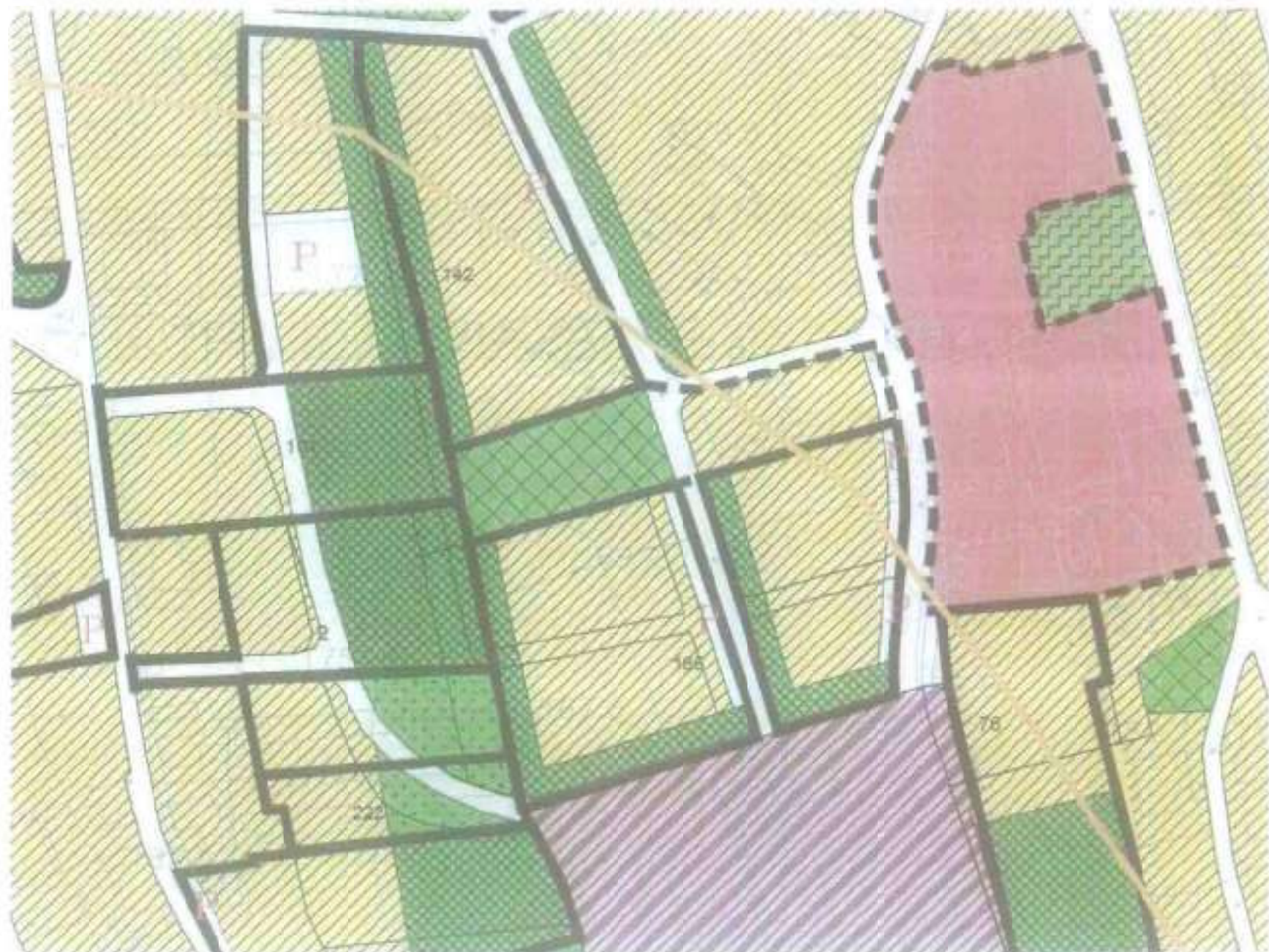
Situazione Unita' Immobiliare dal 20/11/1988

St.	Sez.	Foglio	Numero	Sub.	Z.C.	Cat.	Cl.	Cons.	Sup.	Rendita €	Rendita £	Indirizzo	Prot. Notifica	Annotazioni
2		25	1078			B/5	U	2391		2.593,18;	5.021,100	VIA UMBERTO TERRACINI p. T		
Efficacia	Registraz.	Tipo e numero nota					Termine	Registraz.	Tipo e numero nota					
20/11/1988	10/12/1988	Variazione n. 1195.1/1988												

Situazione Intestatari dal 01/01/1989

N.O.	Intestatario										Titolo			
1	COMUNE DI MOSCIANO SANT'ANGELO con sede in MOSCIANO SANT'ANGELO (TE) - C.F.:32000070670										Proprieta' 1000/1000			
Efficacia	Registraz.	Tipo e numero nota					Termine	Registraz.	Tipo e numero nota					
	01/01/1989	Impianto												

STATO ATTUALE E FUTURO



Comune: MOSCIANO SANT'ANGELO (TE) - Cod. F764

Interrogazione per Particella - Terreni

*** Procedura Catasto 2000 - Copia non commercializzabile ***

Situazione Particella dal 05/02/1985

St	Foglio	Numero	Sub.	Pz.	Qua.	Desc. Qualità	CI	HA	A	CA	Dominicale €	Agrario €	Dominicale €	Agrario €	Deduzioni	Annotazioni
1	53	5			3	SEMIN ARBOR	1	0	43	70	41,753	28,211	80,845	54,525		
Efficacia		Registraz.	Tipo e numero nota				Termine		Registraz.	Tipo e numero nota						
		05/02/1985	Impianto													

Situazione Intestatori dal 29/09/2005

N.O.	Intestato	Titolo						
1	COMUNE DI MOSCIANO SANT'ANGELO con sede in MOSCIANO SANT'ANGELO (TE) - C.F.:8200070670	Proprietà' 1/1						
Efficacia		Registraz.	Tipo e numero nota		Termine	Registraz.	Tipo e numero nota	
29/09/2005		31/10/2005	Voltura automatica da Conservatorie n. 11101.1/2005					

Situazione Intestatori dal 16/04/2003

N.O.	Intestato	Titolo						
1	CIAFARDONI MARIA nata a ROMA (RM) il 28/11/1955 - C.F.:CFRMRA55S68H501J	Proprietà' 1/3 bene personale						
2	CIAFARDONI PAOLO nato a ROMA (RM) il 01/01/1954 - C.F.:CFRPLA54A01H501X	Proprietà' 1/3 bene personale						
3	CIAFARDONI STEFANO nato a ROMA (RM) il 24/01/1966 - C.F.:CFRSFN66A24H501L	Proprietà' 1/3 bene personale						
Efficacia		Registraz.	Tipo e numero nota		Termine	Registraz.	Tipo e numero nota	
16/04/2003		31/03/2004	Nota di voltura o variazione n. 1818.B/2004		29/09/2005	31/10/2005	Voltura automatica da Conservatorie n. 11101.1/2005	

Situazione Intestatori dal 05/02/1985

N.O.	Intestato	Titolo						
1	CIAFARDONI GIANNI nato a GIULIANOVA (TE) il 20/07/1928 - C.F.:CFRGNN28L20E058C	Usufruttuario parziale						
2	CIAFARDONI MARIA nata a ROMA (RM) il 28/11/1955 - C.F.:CFRMRA55S68H501J	Proprietà' 1/3						
3	CIAFARDONI PAOLO nato a ROMA (RM) il 01/01/1954 - C.F.:CFRPLA54A01H501X	Proprietà' 1/3						
4	CIAFARDONI STEFANO nato a ROMA (RM) il 24/01/1966 - C.F.:CFRSFN66A24H501L	Proprietà' 1/3						
Efficacia		Registraz.	Tipo e numero nota		Termine	Registraz.	Tipo e numero nota	
		05/02/1985	Impianto		16/04/2003	31/03/2004	Nota di voltura o variazione n. 1818.B/2004	

Situazione Intestatori dal 05/02/1985

N.O.	Intestato	Titolo						
1	CIAFARDONI GIANNI nato a GIULIANOVA (TE) il 20/07/1928 - C.F.:CFRGNN28L20E058C	Usufruttuario parziale						
2	CIAFARDONI MARIA nata a ROMA (RM) il 28/11/1955 - C.F.:CFRMRA55S68H501J	Proprietà' 1/3						
3	CIAFARDONI PAOLO nato a ROMA (RM) il 01/01/1954 - C.F.:CFRPLA54A01H501X	Proprietà' 1/3						
4	CIAFARDONI STEFANO nato a ROMA (RM) il 24/01/1966 - C.F.:CFRSFN66A24H501L	Proprietà' 1/3						
Efficacia		Registraz.	Tipo e numero nota		Termine	Registraz.	Tipo e numero nota	

Comune: MOSCIANO SANT'ANGELO (TE) - Cod. F764

Interrogazione per Particella - Terreni

*** Procedura Catasto 2000 - Copia non commercializzabile ***

	05/02/1985	Implanto			
--	------------	----------	--	--	--

Comune: MOSCIANO SANT'ANGELO (TE) - Cod. F764

Interrogazione per Particella - Terreni

*** Procedura Catasto 2000 - Copia non commercializzabile ***

Situazione Particella dal 05/02/1985

St	Foglio	Numero	Sub.	Pz.	Qva.	Desc. Qualità	Cl.	HA	A	CA	Dominicale €	Agrario €	Dominicale E	Agrario E	Deduzioni	Annotazioni	
1	53	6			1	SEMINATIVO	1	0	23	90	22,835	14,195	44,215	27,485			
Efficacia		Registraz.	Tipo e numero nota									Termine	Registraz.	Tipo e numero nota			
		05/02/1985	Implanto														

Situazione Intestatori dal 29/09/2005

N.O.	Intestato											Titolo			
1	COMUNE DI MOSCIANO SANT'ANGELO con sede in MOSCIANO SANTANGELO (TE) - C.F.:8200070670											Proprietà 1/1			
Efficacia		Registraz.	Tipo e numero nota									Termine	Registraz.	Tipo e numero nota	
29/09/2005		31/10/2005	Voltura automatica da Conservatorie n. 11101.1/2005												

Situazione Intestatori dal 16/04/2003

N.O.	Intestato											Titolo			
1	CIAFARDONI MARIA nata a ROMA (RM) il 28/11/1955 - C.F.:CFRMRA55S68H501J											Proprietà 1/3 bene personale			
2	CIAFARDONI PAOLO nato a ROMA (RM) il 01/01/1954 - C.F.:CFRPLA54A01H501X											Proprietà 1/3 bene personale			
3	CIAFARDONI STEFANO nato a ROMA (RM) il 24/01/1966 - C.F.:CFR3FN66A24H501L											Proprietà 1/3 bene personale			
Efficacia		Registraz.	Tipo e numero nota									Termine	Registraz.	Tipo e numero nota	
16/04/2003		31/03/2004	Nota di voltura o variazione n. 1818.8/2004									29/09/2005	31/10/2005	Voltura automatica da Conservatorie n. 11101.1/2005	

Situazione Intestatori dal 05/02/1985

N.O.	Intestato											Titolo			
1	CIAFARDONI GIANNI nato a GIULIANOVA (TE) il 20/07/1928 - C.F.:CFRGNN28L20E058C											Usufruttuario parziale			
2	CIAFARDONI MARIA nata a ROMA (RM) il 28/11/1955 - C.F.:CFRMRA55S68H501J											Proprietà 1/3			
3	CIAFARDONI PAOLO nato a ROMA (RM) il 01/01/1954 - C.F.:CFRPLA54A01H501X											Proprietà 1/3			
4	CIAFARDONI STEFANO nato a ROMA (RM) il 24/01/1966 - C.F.:CFR3FN66A24H501L											Proprietà 1/3			
Efficacia		Registraz.	Tipo e numero nota									Termine	Registraz.	Tipo e numero nota	
		05/02/1985	Implanto									16/04/2003	31/03/2004	Nota di voltura o variazione n. 1818.8/2004	

Situazione Intestatori dal 05/02/1985

N.O.	Intestato											Titolo			
1	CIAFARDONI GIANNI nato a GIULIANOVA (TE) il 20/07/1928 - C.F.:CFRGNN28L20E058C											Usufruttuario parziale			
2	CIAFARDONI MARIA nata a ROMA (RM) il 28/11/1955 - C.F.:CFRMRA55S68H501J											Proprietà 1/3			
3	CIAFARDONI PAOLO nato a ROMA (RM) il 01/01/1954 - C.F.:CFRPLA54A01H501X											Proprietà 1/3			
4	CIAFARDONI STEFANO nato a ROMA (RM) il 24/01/1966 - C.F.:CFR3FN66A24H501L											Proprietà 1/3			
Efficacia		Registraz.	Tipo e numero nota									Termine	Registraz.	Tipo e numero nota	

Comune: MOSCIANO SANT'ANGELO (TE) - Cod. F764

Interrogazione per Particella - Terreni

*** Procedura Catasto 2000 - Copia non commercializzabile ***

	05/02/1985	Impianto			
--	------------	----------	--	--	--

Comune: MOSCIANO SANT'ANGELO (TE) - Cod. F764

Interrogazione per Particella - Terreni

*** Procedura Catasto 2000 - Copia non commercializzabile ***

Situazione Particella dal 05/02/1985

St	Foglio	Numero	Sub.	Pz.	Qua.	Desc. Qualità	Ci.	HA	A	CA	Dominicale €	Agrario €	Dominicale E	Agrario E	Deduzioni	Annotazioni
1	53	41			3	SEMIN ARBOR	1	0	11	20	10,701	7,23	20,720	14,000		
Efficacia		Registraz.	Tipo e numero nota				Termine		Registraz.	Tipo e numero nota						
		05/02/1985	Impianto													

Situazione Intestatori dal 29/09/2005

N.O.	Intestato	Titolo				
1	COMUNE DI MOSCIANO SANT'ANGELO con sede in MOSCIANO SANT'ANGELO (TE) - C.F.:82000070670	Proprietà' 1/1				
Efficacia		Registraz.	Type e numero nota	Termine	Registraz.	Type e numero nota
29/09/2005		31/10/2005	Voltura automatica da Conservatorie n. 11101.1/2005			

Situazione Intestatori dal 16/04/2003

N.O.	Intestato	Titolo					
1	CIAFARDONI MARIA nata a ROMA (RM) il 28/11/1955 - C.F.:CFRMRA55S68H501J	Proprietà' 1/3 bene personale					
2	CIAFARDONI PAOLO nato a ROMA (RM) il 01/01/1954 - C.F.:CFRPLA54A01H501X	Proprietà' 1/3 bene personale					
3	CIAFARDONI STEFANO nato a ROMA (RM) il 24/01/1966 - C.F.:CFRSFN66A24H501L	Proprietà' 1/3 bene personale					
Efficacia		Registraz.	Type e numero nota	Termine	Registraz.	Type e numero nota	
16/04/2003		31/03/2004	Nota di voltura o variazione n. 1818.8/2004		29/09/2005	31/10/2005	Voltura automatica da Conservatorie n. 11101.1/2005

Situazione Intestatori dal 05/02/1985

N.O.	Intestato	Titolo				
1	CIAFARDONI GIANNI nato a GIULIANOVA (TE) il 20/07/1928 - C.F.:CFRGNN28L20E058C	Usufruttuario parziale				
2	CIAFARDONI MARIA nata a ROMA (RM) il 28/11/1955 - C.F.:CFRMRA55S68H501J	Proprietà' 1/3				
3	CIAFARDONI PAOLO nato a ROMA (RM) il 01/01/1954 - C.F.:CFRPLA54A01H501X	Proprietà' 1/3				
4	CIAFARDONI STEFANO nato a ROMA (RM) il 24/01/1966 - C.F.:CFRSFN66A24H501L	Proprietà' 1/3				
Efficacia		Registraz.	Type e numero nota	Termine	Registraz.	Type e numero nota
		05/02/1985	Impianto	16/04/2003	31/03/2004	Nota di voltura o variazione n. 1818.8/2004

Situazione Intestatori dal 05/02/1985

N.O.	Intestato	Titolo				
1	CIAFARDONI GIANNI nato a GIULIANOVA (TE) il 20/07/1928 - C.F.:CFRGNN28L20E058C	Usufruttuario parziale				
2	CIAFARDONI MARIA nata a ROMA (RM) il 28/11/1955 - C.F.:CFRMRA55S68H501J	Proprietà' 1/3				
3	CIAFARDONI PAOLO nato a ROMA (RM) il 01/01/1954 - C.F.:CFRPLA54A01H501X	Proprietà' 1/3				
4	CIAFARDONI STEFANO nato a ROMA (RM) il 24/01/1966 - C.F.:CFRSFN66A24H501L	Proprietà' 1/3				
Efficacia		Registraz.	Type e numero nota	Termine	Registraz.	Type e numero nota

Comune: MOSCIANO SANT'ANGELO (TE) - Cod. F764

Interrogazione per Particella - Terreni

*** Procedura Catasto 2000 - Copia non commercializzabile ***

	05/02/1985	Impianto			
--	------------	----------	--	--	--

STATO ATTUALE E FUTURO



DATI PARTICELLA

CATASTO TERRENI - (n.1 immobile)

IMMOBILE n.1/1

FOGLIO: 5 - PARTICELLA: 845 - SUBALTERNO:
IMMOBILE: 810449 - QUALITÀ: SEMIN ARBOR - CLASSE: 2
ETTARI: 0 - ARE: 2 - CENTIARE: 36
REDD. DOMINICALE: € 1,71 - REDD. AGRARIO: € 1,4 - PARTITA:
ANNOTAZIONI: FRAZIONAMENTO del 14/12/2005 in atti dal 14/12/2005 (n.132967.1/2005)

INTESTATARI - (n.1)

INTESTATARIO 1/1

SOGGETTO: COMUNE DI MOSCIANO SANT'ANGELO
CF: 8200070670 - PROPRIETÀ: Proprieta' 1/1 dal 18/01/2006

CATASTO FABBRICATI - (n.0 immobili)

DESTINAZIONE URBANISTICA - (n.7 destinazioni)

FOGLIO: 5 - PARTICELLA: 845

STRUMENTO: PRG - Piano Regolatore Generale

ZONA: B2 - Art.32 N.T.A.

TIPO: Poligono

RICADE: 16,0%

DESCRIZIONE: Zona B - Sistema insediativo residenziale

Sottozona B2 - Tessuto residenziale di completamento

[Consulta norma](#)

(N.B. Fare comunque riferimento all'intera [N.T.A.](#))

STRUMENTO: PRG - Piano Regolatore Generale

ZONA: F1 - Art.56 N.T.A.

TIPO: Poligono

RICADE: 84,0%

DESCRIZIONE: Zona F - Attrezzature ed impianti di interesse generale

Sottozona F1 - Verde pubblico

[Consulta norma](#)

(N.B. Fare comunque riferimento all'intera [N.T.A.](#))

STRUMENTO: CMP - Piani e comparti attivati

ZONA: CA - Art.18 N.T.A.

TIPO: Poligono

RICADE: 100,0%

DESCRIZIONE: Comparto a progettazione unitaria

Piani e comparti attivati

[Consulta norma](#)

(N.B. Fare comunque riferimento all'intera [N.T.A.](#))

STRUMENTO: SA1 - P.T.C.P. - Tutela Ambientale e Paesaggistica

ZONA: A.1.4 - Art. 9 P.T.C.P.

TIPO: Poligono

RICADE: 4,6%

DESCRIZIONE: Aree ambiti ed oggetti di tutela ambientale e paesaggistica

Aree di interesse paesaggistico ed ambientale

[Consulta Tavole P.T.C.P.](#)

STRUMENTO: SI - P.T.C.P. - Sistema Insediativo

ZONA: B.4 - Art. 18 P.T.C.P.

TIPO: Poligono

RICADE: 95,4%

DESCRIZIONE: Sistema Insediativo

Nuclei ed insediamenti sparsi

[Consulta Tavole P.T.C.P.](#)

STRUMENTO: AMB - P.R.P.

ZONA: 5 - Ambito 5

TIPO: Poligono

RICADE: 100,0%

DESCRIZIONE: Costa Teramana

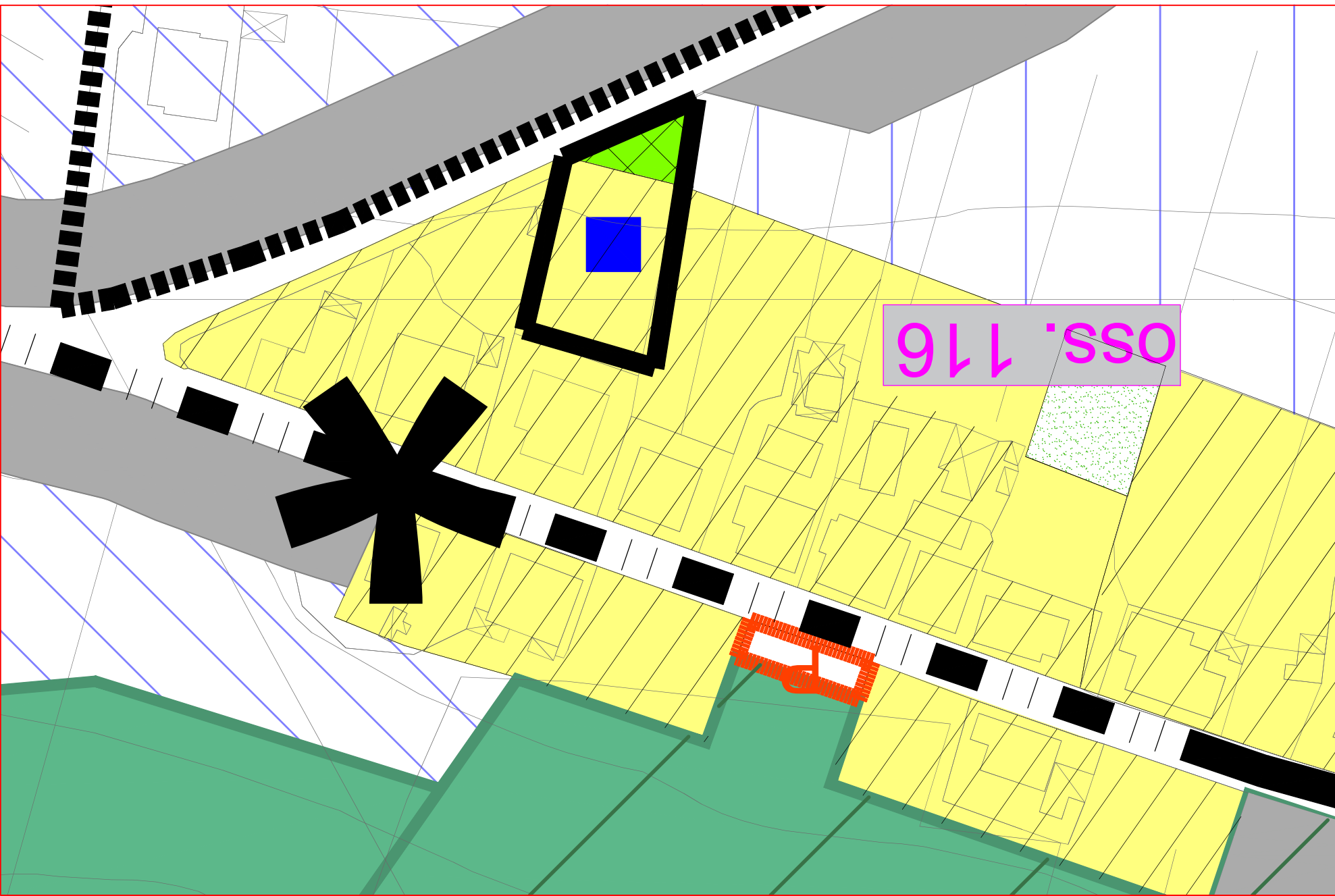
STRUMENTO: TV - P.R.P.

ZONA: D - Classi di Tutela e Valorizzazione

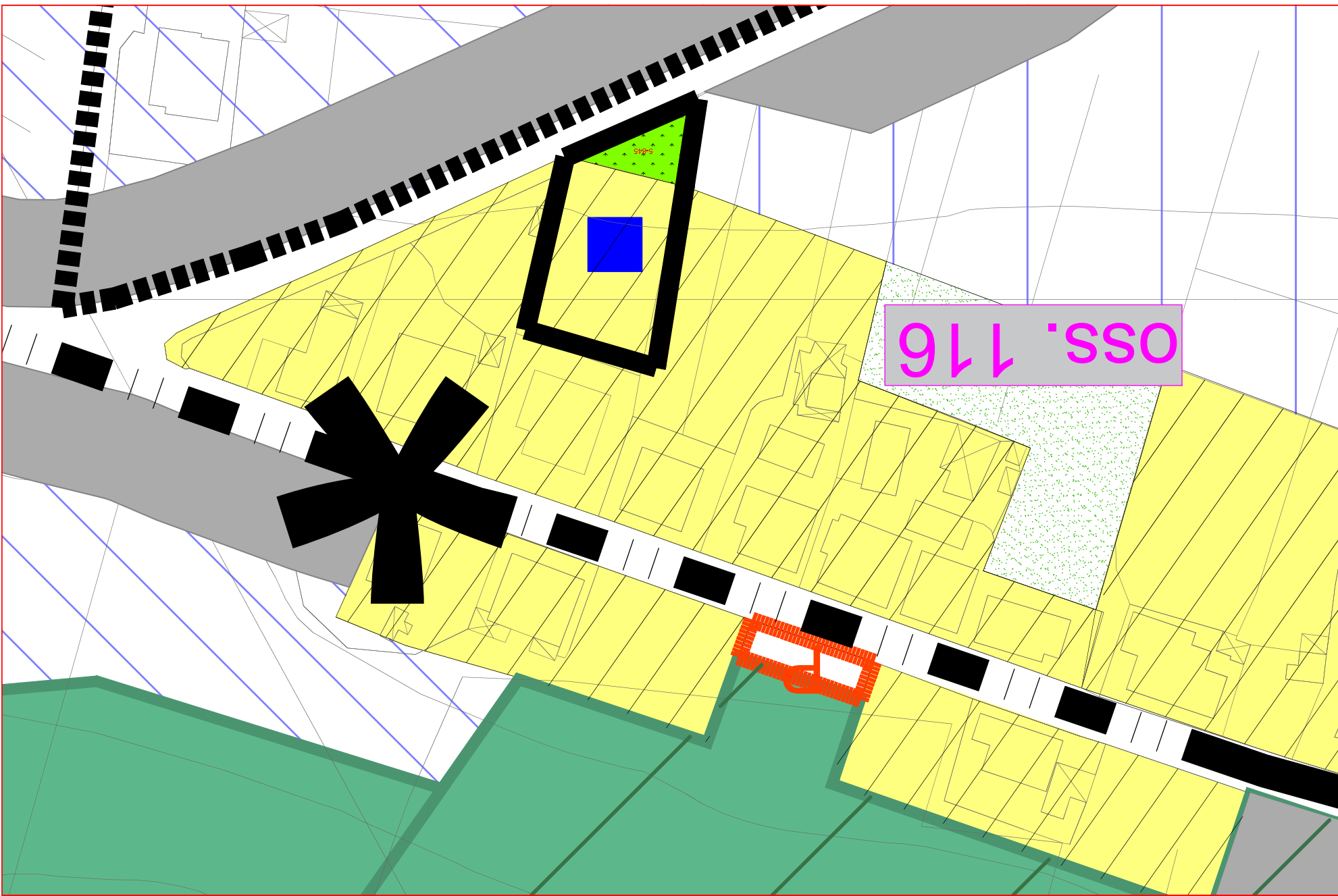
TIPO: Poligono

RICADE: 100,0%

**DESCRIZIONE: Trasformazione a regime ordinario
(Fonte: Tavola Variante Piano Regionale Paesistico)**



STATO ATTUALE



STATO FUTURO

DATI PARTICELLA

CATASTO TERRENI - (n.1 immobile)

IMMOBILE n.1/1

FOGLIO: 36 - PARTICELLA: 536 - SUBALTERNO:
IMMOBILE: 704775 - QUALITÀ: SEMIN ARBOR - CLASSE: 2
ETTARI: 0 - ARE: 17 - CENTIARE: 63
REDD. DOMINICALE: € 12,75 - REDD. AGRARIO: € 10,47 - PARTITA:
ANNOTAZIONI: AUS del 02/07/2001 in atti dal 02/07/2001 (n.2680.1/2001) - atto di aggiornamento non conforme
all'art.1, comma 8, del d.m.f. n.701/94

INTESTATARI - (n.1)

INTESTATARIO 1/1

SOGGETTO: COMUNE DI MOSCIANO SANT'ANGELO
CF: 8200070670 - PROPRIETÀ: Proprieta' 1/1 dal 28/11/2001

CATASTO FABBRICATI - (n.0 immobili)

DESTINAZIONE URBANISTICA - (n.5 destinazioni)

FOGLIO: 36 - PARTICELLA: 536

STRUMENTO: PRG - Piano Regolatore Generale

ZONA: D2 - Art.41 N.T.A.

TIPO: Poligono

RICADE: 4,0%

DESCRIZIONE: Zona D - Insediamenti produttivi

Sottozona D2 - Insediamenti produttivi a carattere Artigianale

[Consulta norma](#)

(N.B. Fare comunque riferimento all'intera [N.T.A.](#))

STRUMENTO: PRG - Piano Regolatore Generale

ZONA: F1 - Art.56 N.T.A.

TIPO: Poligono

RICADE: 96,0%

DESCRIZIONE: Zona F - Attrezzature ed impianti di interesse generale

Sottozona F1 - Verde pubblico

[Consulta norma](#)

(N.B. Fare comunque riferimento all'intera [N.T.A.](#))

STRUMENTO: API - Ambiti di protezione idrogeologica

ZONA: AP - Art. 71 comma 6 N.T.A.

TIPO: Poligono

RICADE: 100,0%

DESCRIZIONE: Vincolo idrogeologico

Ambito protezione idrogeologica

[Consulta norma](#)

(N.B. Fare comunque riferimento all'intera [N.T.A.](#))

STRUMENTO: A13 - P.T.C.P. - Tutela Ambientale e Paesaggistica

ZONA: A.1.3.2 - Art. 8 P.T.C.P.

TIPO: Poligono

RICADE: 100,0%

DESCRIZIONE: Ambiti di attenzione idrogeologica

Ambiti di protezione idrogeologica

[Consulta Tavole P.T.C.P.](#)

STRUMENTO: SI - P.T.C.P. - Sistema Insediativo
ZONA: B.5 - Art. 19 P.T.C.P.
TIPO: Poligono
RICADE: 100,0%
DESCRIZIONE: Sistema Insediativo
Insediamenti monofunzionali
[Consulta Tavole P.T.C.P.](#)



DATI PARTICELLA

CATASTO TERRENI - (n.1 immobile)

IMMOBILE n.1/1

FOGLIO: 36 - PARTICELLA: 539 - SUBALTERNO:

IMMOBILE: 704778 - QUALITÀ: SEMIN ARBOR - CLASSE: 2

ETTARI: 0 - ARE: 2 - CENTIARE: 12

REDD. DOMINICALE: € 1,53 - REDD. AGRARIO: € 1,26 - PARTITA:

ANNOTAZIONI: AUS del 02/07/2001 in atti dal 02/07/2001 (n.2680.1/2001) - atto di aggiornamento non conforme all'art.1, comma 8, del d.m.f. n.701/94

INTESTATARI - (n.1)

INTESTATARIO 1/1

SOGGETTO: COMUNE DI MOSCIANO SANT'ANGELO

CF: 8200070670 - PROPRIETÀ: Proprieta' 1/1 dal 28/11/2001

CATASTO FABBRICATI - (n.0 immobili)

DESTINAZIONE URBANISTICA - (n.4 destinazioni)

FOGLIO: 36 - PARTICELLA: 539

STRUMENTO: PRG - Piano Regolatore Generale

ZONA: D2 - Art.41 N.T.A.

TIPO: Poligono

RICADE: 100,0%

DESCRIZIONE: Zona D - Insediamenti produttivi

Sottozona D2 - Insediamenti produttivi a carattere Artigianale

[Consulta norma](#)

(N.B. Fare comunque riferimento all'intera [N.T.A.](#))

STRUMENTO: API - Ambiti di protezione idrogeologica

ZONA: AP - Art. 71 comma 6 N.T.A.

TIPO: Poligono

RICADE: 100,0%

DESCRIZIONE: Vincolo idrogeologico

Ambito protezione idrogeologica

[Consulta norma](#)

(N.B. Fare comunque riferimento all'intera [N.T.A.](#))

STRUMENTO: A13 - P.T.C.P. - Tutela Ambientale e Paesaggistica

ZONA: A.1.3.2 - Art. 8 P.T.C.P.

TIPO: Poligono

RICADE: 100,0%

DESCRIZIONE: Ambiti di attenzione idrogeologica

Ambiti di protezione idrogeologica

[Consulta Tavole P.T.C.P.](#)

STRUMENTO: SI - P.T.C.P. - Sistema Insediativo

ZONA: B.5 - Art. 19 P.T.C.P.

TIPO: Poligono

RICADE: 100,0%

DESCRIZIONE: Sistema Insediativo

Insediamenti monofunzionali

[Consulta Tavole P.T.C.P.](#)

DATI PARTICELLA

CATASTO TERRENI - (n.1 immobile)

IMMOBILE n.1/1

FOGLIO: 36 - PARTICELLA: 540 - SUBALTERNO:
IMMOBILE: 704779 - QUALITÀ: SEMIN ARBOR - CLASSE: 2
ETTARI: 0 - ARE: 6 - CENTIARE: 25
REDD. DOMINICALE: € 4,52 - REDD. AGRARIO: € 3,71 - PARTITA:
ANNOTAZIONI: AUS del 02/07/2001 in atti dal 02/07/2001 (n.2680.1/2001) - atto di aggiornamento non conforme all'art.1, comma 8, del d.m.f. n.701/94

INTESTATARI - (n.1)

INTESTATARIO 1/1

SOGGETTO: COMUNE DI MOSCIANO SANT'ANGELO
CF: 8200070670 - PROPRIETÀ: Proprieta' 1/1 dal 28/11/2001

CATASTO FABBRICATI - (n.0 immobili)

DESTINAZIONE URBANISTICA - (n.5 destinazioni)

FOGLIO: 36 - PARTICELLA: 540

STRUMENTO: PRG - Piano Regolatore Generale

ZONA: F1 - Art.56 N.T.A.

TIPO: Poligono

RICADE: 9,7%

DESCRIZIONE: Zona F - Attrezzature ed impianti di interesse generale
Sottozona F1 - Verde pubblico

[Consulta norma](#)

(N.B. Fare comunque riferimento all'intera [N.T.A.](#))

STRUMENTO: PRG - Piano Regolatore Generale

ZONA: P - Art.9 N.T.A.

TIPO: Poligono

RICADE: 90,3%

DESCRIZIONE: Parcheggi

[Consulta norma](#)

(N.B. Fare comunque riferimento all'intera [N.T.A.](#))

STRUMENTO: API - Ambiti di protezione idrogeologica

ZONA: AP - Art. 71 comma 6 N.T.A.

TIPO: Poligono

RICADE: 100,0%

DESCRIZIONE: Vincolo idrogeologico

Ambito protezione idrogeologica

[Consulta norma](#)

(N.B. Fare comunque riferimento all'intera [N.T.A.](#))

STRUMENTO: A13 - P.T.C.P. - Tutela Ambientale e Paesaggistica

ZONA: A.1.3.2 - Art. 8 P.T.C.P.

TIPO: Poligono

RICADE: 100,0%

DESCRIZIONE: Ambiti di attenzione idrogeologica

Ambiti di protezione idrogeologica

[Consulta Tavole P.T.C.P.](#)

STRUMENTO: SI - P.T.C.P. - Sistema Insediativo
ZONA: B.5 - Art. 19 P.T.C.P.
TIPO: Poligono
RICADE: 100,0%
DESCRIZIONE: Sistema Insediativo
Insediamenti monofunzionali
[Consulta Tavole P.T.C.P.](#)

DATI PARTICELLA

CATASTO TERRENI - (n.1 immobile)

IMMOBILE n.1/1

FOGLIO: 36 - PARTICELLA: 542 - SUBALTERNO:
IMMOBILE: 704781 - QUALITÀ: SEMIN ARBOR - CLASSE: 2
ETTARI: 0 - ARE: 12 - CENTIARE: 90
REDD. DOMINICALE: € 9,33 - REDD. AGRARIO: € 7,66 - PARTITA:
ANNOTAZIONI: AUS del 02/07/2001 in atti dal 02/07/2001 (n.2680.1/2001) - atto di aggiornamento non conforme
all'art.1, comma 8, del d.m.f. n.701/94

INTESTATARI - (n.1)

INTESTATARIO 1/1

SOGGETTO: COMUNE DI MOSCIANO SANT'ANGELO
CF: 8200070670 - PROPRIETÀ: Proprieta' 1/1 dal 15/06/2004

CATASTO FABBRICATI - (n.0 immobili)

DESTINAZIONE URBANISTICA - (n.5 destinazioni)

FOGLIO: 36 - PARTICELLA: 542

STRUMENTO: PRG - Piano Regolatore Generale

ZONA: D2 - Art.41 N.T.A.

TIPO: Poligono

RICADE: 2,8%

DESCRIZIONE: Zona D - Insediamenti produttivi

Sottozona D2 - Insediamenti produttivi a carattere Artigianale

[Consulta norma](#)

(N.B. Fare comunque riferimento all'intera [N.T.A.](#))

STRUMENTO: PRG - Piano Regolatore Generale

ZONA: F1 - Art.56 N.T.A.

TIPO: Poligono

RICADE: 97,2%

DESCRIZIONE: Zona F - Attrezzature ed impianti di interesse generale

Sottozona F1 - Verde pubblico

[Consulta norma](#)

(N.B. Fare comunque riferimento all'intera [N.T.A.](#))

STRUMENTO: API - Ambiti di protezione idrogeologica

ZONA: AP - Art. 71 comma 6 N.T.A.

TIPO: Poligono

RICADE: 100,0%

DESCRIZIONE: Vincolo idrogeologico

Ambito protezione idrogeologica

[Consulta norma](#)

(N.B. Fare comunque riferimento all'intera [N.T.A.](#))

STRUMENTO: A13 - P.T.C.P. - Tutela Ambientale e Paesaggistica

ZONA: A.1.3.2 - Art. 8 P.T.C.P.

TIPO: Poligono

RICADE: 100,0%

DESCRIZIONE: Ambiti di attenzione idrogeologica

Ambiti di protezione idrogeologica

[Consulta Tavole P.T.C.P.](#)

STRUMENTO: SI - P.T.C.P. - Sistema Insediativo
ZONA: B.5 - Art. 19 P.T.C.P.
TIPO: Poligono
RICADE: 100,0%
DESCRIZIONE: Sistema Insediativo
Insediamenti monofunzionali
[Consulta Tavole P.T.C.P.](#)



DATI PARTICELLA

CATASTO TERRENI - (n.1 immobile)

IMMOBILE n.1/1

FOGLIO: 36 - PARTICELLA: 548 - SUBALTERNO:
IMMOBILE: 704787 - QUALITÀ: SEMINATIVO - CLASSE: 2
ETTARI: 0 - ARE: 12 - CENTIARE: 0
REDD. DOMINICALE: € 9,3 - REDD. AGRARIO: € 6,51 - PARTITA:
ANNOTAZIONI: AUS del 02/07/2001 in atti dal 02/07/2001 (n.2680.1/2001) - atto di aggiornamento non conforme all'art.1, comma 8, del d.m.f. n.701/94
INTESTATARI - (n.1)
INTESTATARIO 1/1
SOGGETTO: COMUNE DI MOSCIANO SANT'ANGELO
CF: 8200070670 - PROPRIETÀ: Proprieta' 1/1 dal 28/11/2001

CATASTO FABBRICATI - (n.0 immobili)

DESTINAZIONE URBANISTICA - (n.6 destinazioni)

FOGLIO: 36 - PARTICELLA: 548

STRUMENTO: PRG - Piano Regolatore Generale
ZONA: F1 - Art.56 N.T.A.
TIPO: Poligono
RICADE: 17,0%
DESCRIZIONE: Zona F - Attrezzature ed impianti di interesse generale
Sottozona F1 - Verde pubblico
[Consulta norma](#)

(N.B. Fare comunque riferimento all'intera [N.T.A.](#))

STRUMENTO: PRG - Piano Regolatore Generale
ZONA: P - Art.9 N.T.A.
TIPO: Poligono
RICADE: 8,1%
DESCRIZIONE: Parcheggi
[Consulta norma](#)

(N.B. Fare comunque riferimento all'intera [N.T.A.](#))

STRUMENTO: PRG - Piano Regolatore Generale
ZONA: VB - Viabilità
TIPO: Poligono
RICADE: 74,9%
DESCRIZIONE: Viabilità

STRUMENTO: API - Ambiti di protezione idrogeologica
ZONA: AP - Art. 71 comma 6 N.T.A.
TIPO: Poligono
RICADE: 100,0%
DESCRIZIONE: Vincolo idrogeologico
Ambito protezione idrogeologica
[Consulta norma](#)

(N.B. Fare comunque riferimento all'intera [N.T.A.](#))

STRUMENTO: A13 - P.T.C.P. - Tutela Ambientale e Paesaggistica

ZONA: A.1.3.2 - Art. 8 P.T.C.P.

TIPO: Poligono

RICADE: 100,0%

DESCRIZIONE: Ambiti di attenzione idrogeologica

Ambiti di protezione idrogeologica

[Consulta Tavole P.T.C.P.](#)

STRUMENTO: SI - P.T.C.P. - Sistema Insediativo

ZONA: B.5 - Art. 19 P.T.C.P.

TIPO: Poligono

RICADE: 100,0%

DESCRIZIONE: Sistema Insediativo

Insedimenti monofunzionali

[Consulta Tavole P.T.C.P.](#)

DATI PARTICELLA

CATASTO TERRENI - (n.1 immobile)

IMMOBILE n.1/1

FOGLIO: 36 - PARTICELLA: 837 - SUBALTERNO:
IMMOBILE: 1039366 - QUALITÀ: SEMINATIVO - CLASSE: 2
ETTARI: 0 - ARE: 20 - CENTIARE: 40
REDD. DOMINICALE: € 15,8 - REDD. AGRARIO: € 11,06 - PARTITA:
ANNOTAZIONI: FRAZIONAMENTO del 25/07/2014 in atti dal 25/07/2014 presentato il 25/07/2014 (n.93215.1/2014)

INTESTATARI - (n.1)

INTESTATARIO 1/1

SOGGETTO: COMUNE DI MOSCIANO SANT'ANGELO
CF: 8200070670 - PROPRIETA: Proprieta' 1/1 dal 25/07/2014

CATASTO FABBRICATI - (n.0 immobili)

DESTINAZIONE URBANISTICA - (n.6 destinazioni)

FOGLIO: 36 - PARTICELLA: 837

STRUMENTO: PRG - Piano Regolatore Generale

ZONA: D2 - Art.41 N.T.A.

TIPO: Poligono

RICADE: 0,9%

DESCRIZIONE: Zona D - Insediamenti produttivi

Sottozona D2 - Insediamenti produttivi a carattere Artigianale
[Consulta norma](#)

(N.B. Fare comunque riferimento all'intera [N.T.A.](#))

STRUMENTO: PRG - Piano Regolatore Generale

ZONA: F1 - Art.56 N.T.A.

TIPO: Poligono

RICADE: 98,7%

DESCRIZIONE: Zona F - Attrezzature ed impianti di interesse generale

Sottozona F1 - Verde pubblico

[Consulta norma](#)

(N.B. Fare comunque riferimento all'intera [N.T.A.](#))

STRUMENTO: PRG - Piano Regolatore Generale

ZONA: VB - Viabilità

TIPO: Poligono

RICADE: 0,4%

DESCRIZIONE: Viabilità

STRUMENTO: API - Ambiti di protezione idrogeologica

ZONA: AP - Art. 71 comma 6 N.T.A.

TIPO: Poligono

RICADE: 100,0%

DESCRIZIONE: Vincolo idrogeologico

Ambito protezione idrogeologica

[Consulta norma](#)

(N.B. Fare comunque riferimento all'intera [N.T.A.](#))

STRUMENTO: A13 - P.T.C.P. - Tutela Ambientale e Paesaggistica

ZONA: A.1.3.2 - Art. 8 P.T.C.P.

TIPO: Poligono

RICADE: 100,0%

DESCRIZIONE: Ambiti di attenzione idrogeologica

Ambiti di protezione idrogeologica

[Consulta Tavole P.T.C.P.](#)

STRUMENTO: SI - P.T.C.P. - Sistema Insediativo

ZONA: B.5 - Art. 19 P.T.C.P.

TIPO: Poligono

RICADE: 100,0%

DESCRIZIONE: Sistema Insediativo

Insedimenti monofunzionali

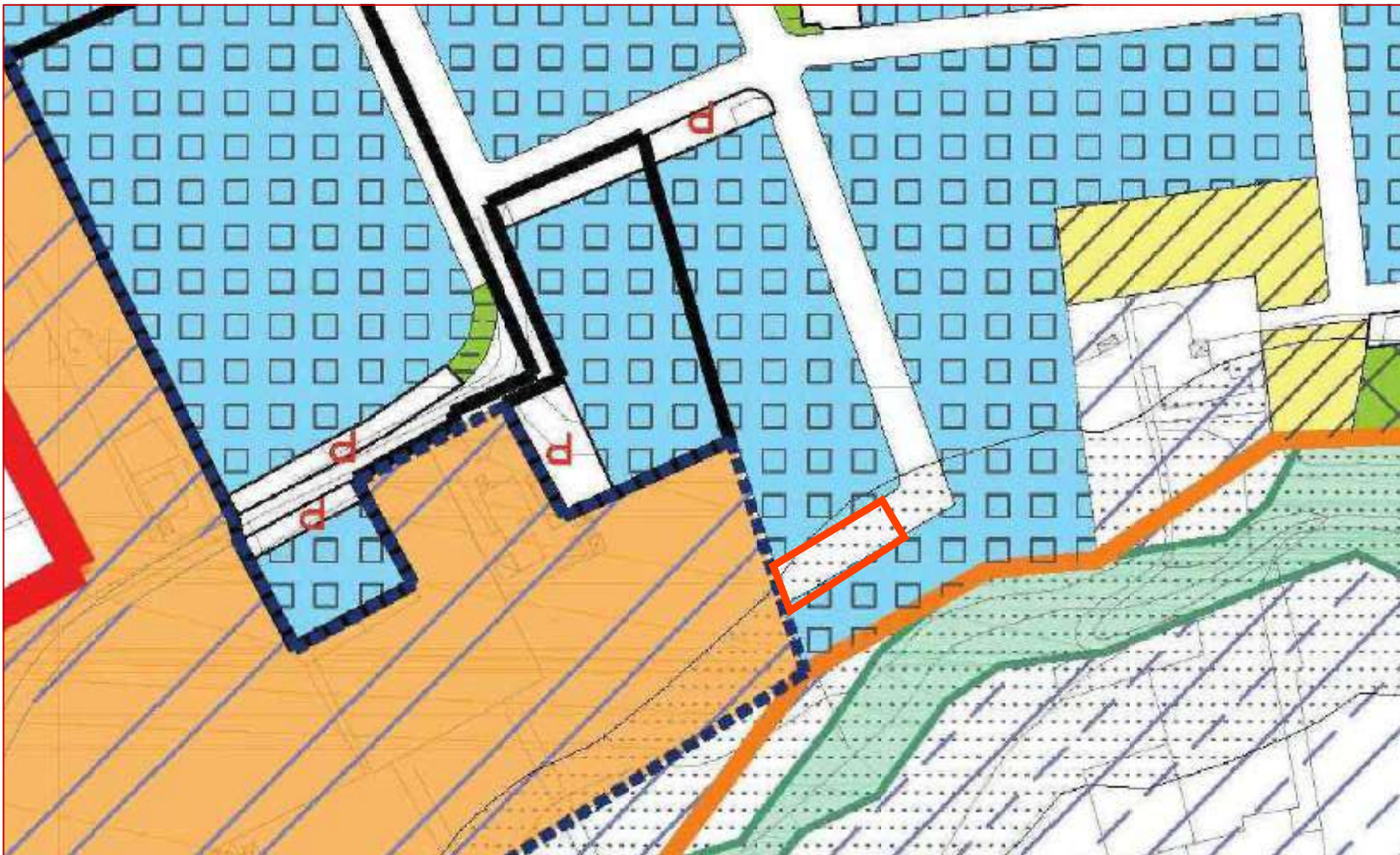
[Consulta Tavole P.T.C.P.](#)



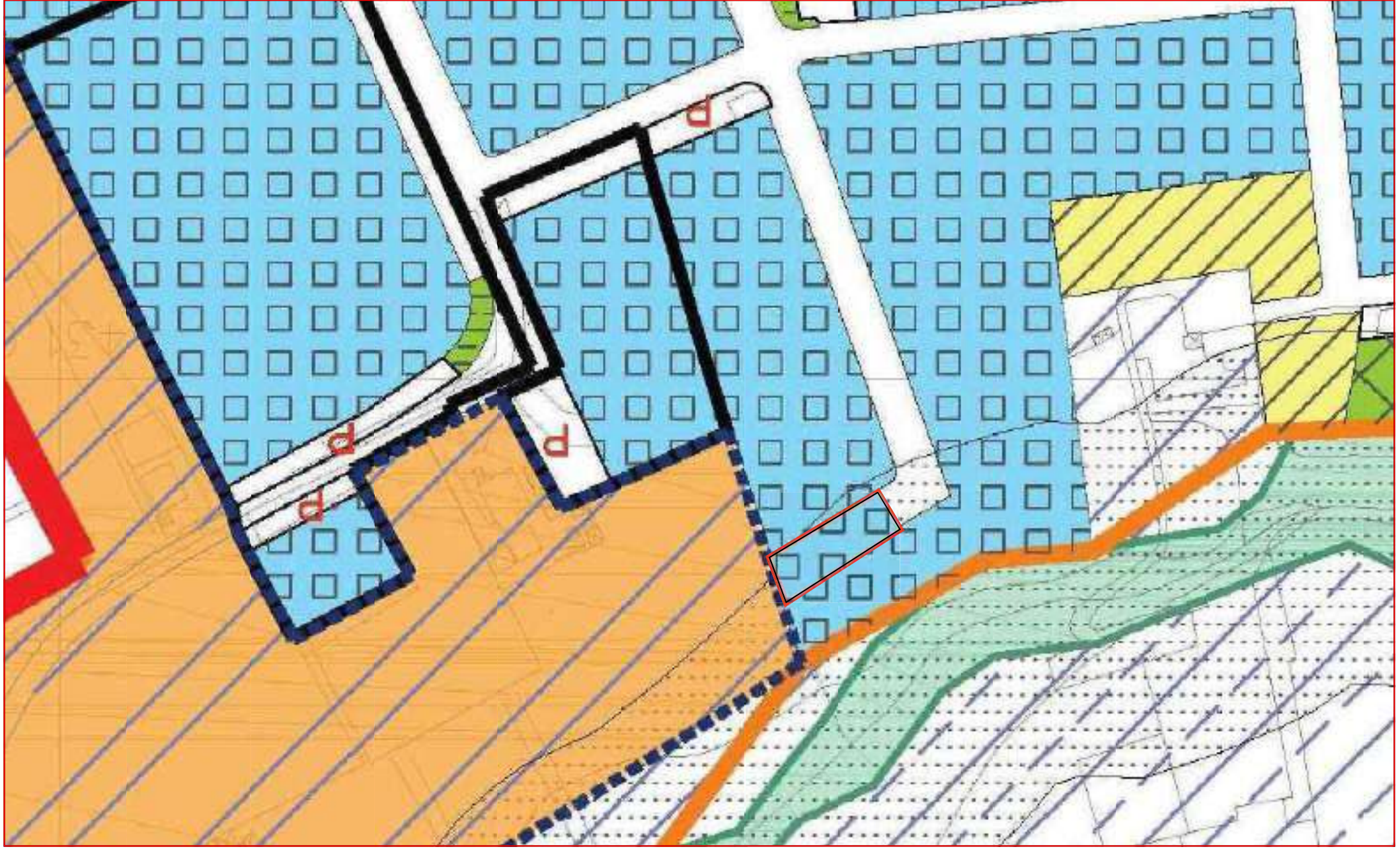
STATO ATTUALE



STATO FUTURO



STATO ATTUALE



STATO FUTURO

DATI PARTICELLA

CATASTO TERRENI - (n.1 immobile)

IMMOBILE n.1/1

FOGLIO: 18 - PARTICELLA: 1232 - SUBALTERNO:

IMMOBILE: 488437 - QUALITÀ: MODELLO 26 - CLASSE:

ETTARI: 0 - ARE: 16 - CENTIARE: 15

REDD. DOMINICALE: € 13,93 - REDD. AGRARIO: € 9,03 - PARTITA:

ANNOTAZIONI: 26A del 13/12/2007 in atti dal 13/12/2007 TRASMISSIONE DATI AGEA AI SENSI DEL DL 3.10.2006 N.262
(n.67386.1/2007) - VARIAZIONE COLTURALE ESEGUITA AI SENSI DEL DL 3.10.2006 N. 262, CONVERTITO CON
MODIFICAZIONI NELLA LEGGE 24.11.2006 N. 286 (ANNO 2007) - QUALITÀ DICHIARATA O PARIFICATA A COLTURA
PRESENTE NEL QUADRO

INTESTATARI - (n.1)

INTESTATARIO 1/1

SOGGETTO: COMUNE DI MOSCIANO SANT'ANGELO

CF: 8200070670 - PROPRIETÀ: Proprieta' 1000/1000 dal 06/11/1997

CATASTO FABBRICATI - (n.0 immobili)

DESTINAZIONE URBANISTICA - (n.4 destinazioni)

FOGLIO: 18 - PARTICELLA: 1232

STRUMENTO: PRG - Piano Regolatore Generale

ZONA: B2 - Art.32 N.T.A.

TIPO: Poligono

RICADE: 1,3%

DESCRIZIONE: Zona B - Sistema insediativo residenziale

Sottozona B2 - Tessuto residenziale di completamento

[Consulta norma](#)

(N.B. Fare comunque riferimento all'intera [N.T.A.](#))

STRUMENTO: PRG - Piano Regolatore Generale

ZONA: F1 - Art.56 N.T.A.

TIPO: Poligono

RICADE: 97,4%

DESCRIZIONE: Zona F - Attrezzature ed impianti di interesse generale

Sottozona F1 - Verde pubblico

[Consulta norma](#)

(N.B. Fare comunque riferimento all'intera [N.T.A.](#))

STRUMENTO: PRG - Piano Regolatore Generale

ZONA: VB - Viabilità

TIPO: Poligono

RICADE: 1,3%

DESCRIZIONE: Viabilità

STRUMENTO: SI - P.T.C.P. - Sistema Insediativo

ZONA: B.2 - Art. 18 P.T.C.P.

TIPO: Poligono

RICADE: 100,0%

DESCRIZIONE: Sistema Insediativo

Insedimenti recenti consolidati

[Consulta Tavole P.T.C.P.](#)

DATI PARTICELLA

CATASTO TERRENI - (n.1 immobile)

IMMOBILE n.1/1

FOGLIO: 18 - PARTICELLA: 1234 - SUBALTERNO:

IMMOBILE: 488439 - QUALITÀ: MODELLO 26 - CLASSE:

ETTARI: 0 - ARE: 2 - CENTIARE: 99

REDD. DOMINICALE: € 1,83 - REDD. AGRARIO: € 0,98 - PARTITA:

ANNOTAZIONI: 26A del 13/12/2007 in atti dal 13/12/2007 TRASMISSIONE DATI AGEA AI SENSI DEL DL 3.10.2006 N.262
(n.67387.1/2007) - VARIAZIONE COLTURALE ESEGUITA AI SENSI DEL DL 3.10.2006 N. 262, CONVERTITO CON
MODIFICAZIONI NELLA LEGGE 24.11.2006 N. 286 (ANNO 2007) - QUALITÀ DICHIARATA O PARIFICATA A COLTURA
PRESENTE NEL QUADRO

INTESTATARI - (n.1)

INTESTATARIO 1/1

SOGGETTO: COMUNE DI MOSCIANO SANT'ANGELO

CF: 8200070670 - PROPRIETÀ: Proprieta' 1000/1000 dal 06/11/1997

CATASTO FABBRICATI - (n.0 immobili)

DESTINAZIONE URBANISTICA - (n.2 destinazioni)

FOGLIO: 18 - PARTICELLA: 1234

STRUMENTO: PRG - Piano Regolatore Generale

ZONA: VB - Viabilità

TIPO: Poligono

RICADE: 100,0%

DESCRIZIONE: Viabilità

STRUMENTO: SI - P.T.C.P. - Sistema Insediativo

ZONA: B.2 - Art. 18 P.T.C.P.

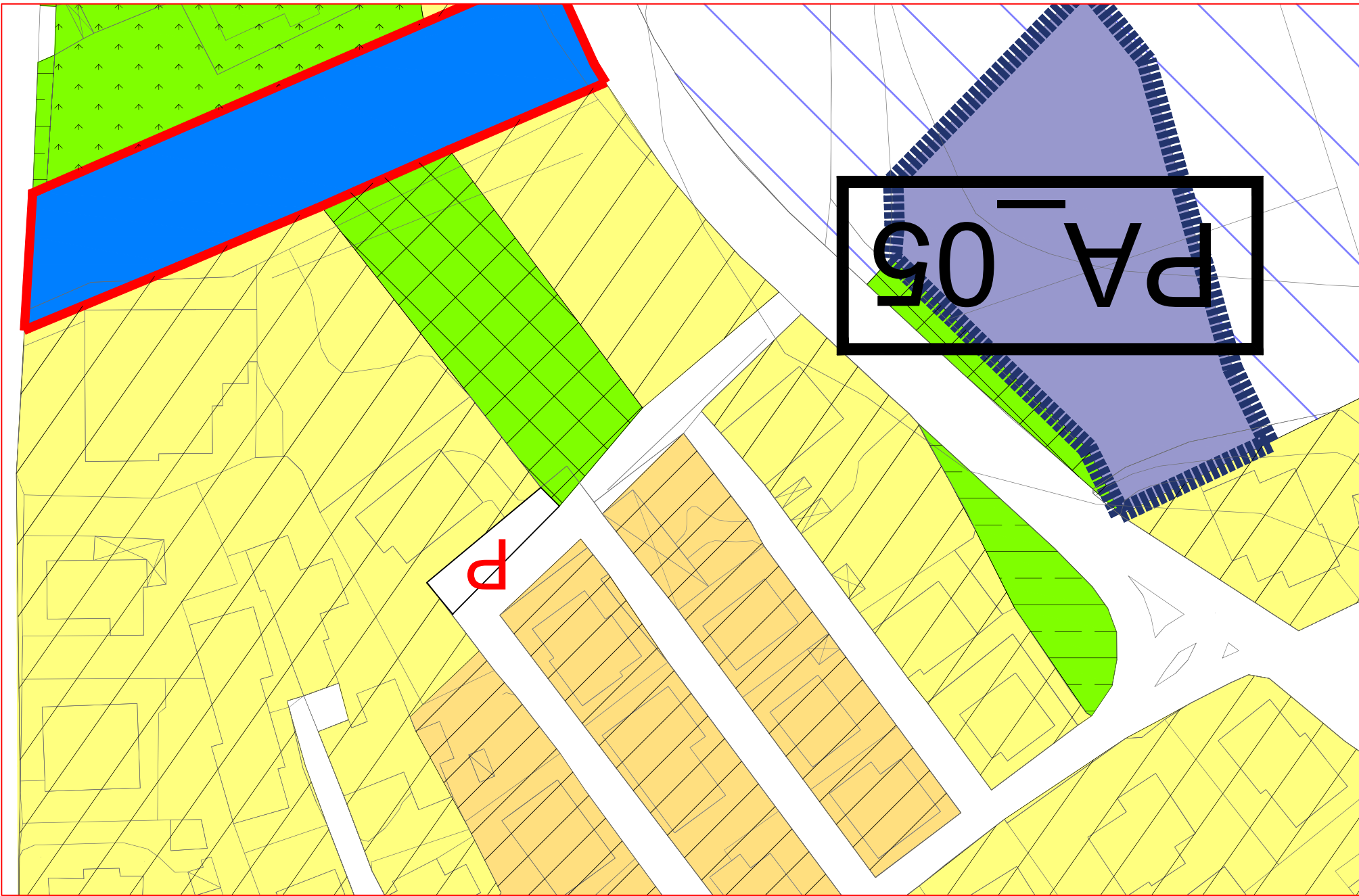
TIPO: Poligono

RICADE: 83,5%

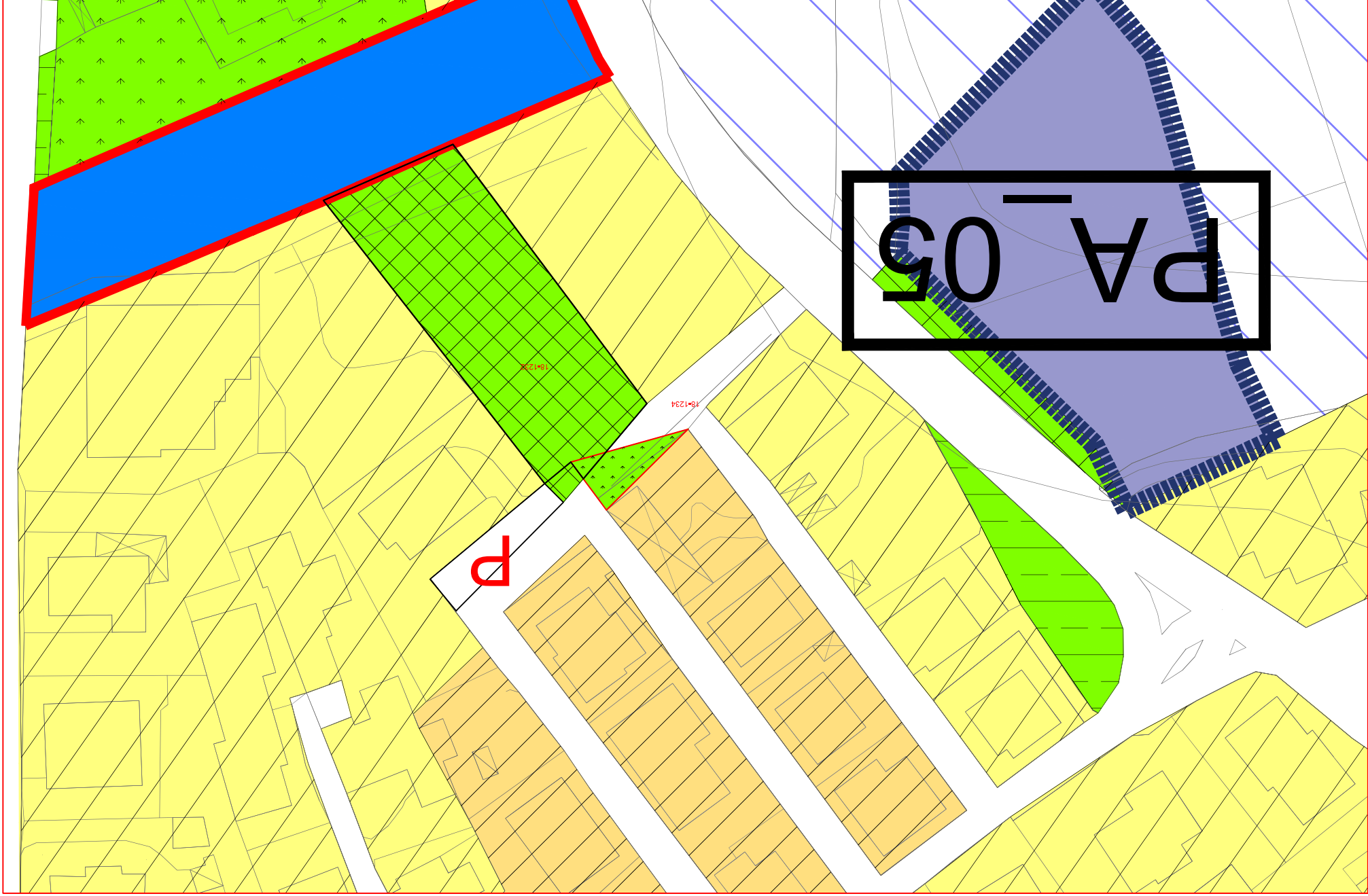
DESCRIZIONE: Sistema Insediativo

Insedimenti recenti consolidati

[Consulta Tavole P.T.C.P.](#)



STATO FUTURO



DATI PARTICELLA

CATASTO TERRENI - (n.1 immobile)

IMMOBILE n.1/1

FOGLIO: 25 - PARTICELLA: 1496 - SUBALTERNO:
IMMOBILE: 684057 - QUALITÀ: SEMIN ARBOR - CLASSE: 2
ETTARI: 0 - ARE: 53 - CENTIARE: 38
REDD. DOMINICALE: € 38,6 - REDD. AGRARIO: € 31,7 - PARTITA:
ANNOTAZIONI: FRAZIONAMENTO del 12/09/2000 in atti dal 12/09/2000 (n.2747.1/2000)

INTESTATARI - (n.1)

INTESTATARIO 1/1

SOGGETTO: COMUNE DI MOSCIANO SANT'ANGELO
CF: 82000070670 - PROPRIETÀ: Proprieta' 1000/1000 dal 12/09/2000

CATASTO FABBRICATI - (n.0 immobili)

DESTINAZIONE URBANISTICA - (n.6 destinazioni)

FOGLIO: 25 - PARTICELLA: 1496

STRUMENTO: PRG - Piano Regolatore Generale

ZONA: B4 - Art.34 N.T.A.

TIPO: Poligono

RICADE: 11,0%

DESCRIZIONE: Zona B - Sistema insediativo residenziale

Sottozona B4 - Insediamenti P.E.E.P. esistenti

[Consulta norma](#)

(N.B. Fare comunque riferimento all'intera [N.T.A.](#))

STRUMENTO: PRG - Piano Regolatore Generale

ZONA: F1 - Art.56 N.T.A.

TIPO: Poligono

RICADE: 6,9%

DESCRIZIONE: Zona F - Attrezzature ed impianti di interesse generale

Sottozona F1 - Verde pubblico

[Consulta norma](#)

(N.B. Fare comunque riferimento all'intera [N.T.A.](#))

STRUMENTO: PRG - Piano Regolatore Generale

ZONA: P - Art.9 N.T.A.

TIPO: Poligono

RICADE: 22,5%

DESCRIZIONE: Parcheggi

[Consulta norma](#)

(N.B. Fare comunque riferimento all'intera [N.T.A.](#))

STRUMENTO: PRG - Piano Regolatore Generale

ZONA: VB - Viabilità

TIPO: Poligono

RICADE: 59,6%

DESCRIZIONE: Viabilità

STRUMENTO: A13 - P.T.C.P. - Tutela Ambientale e Paesaggistica

ZONA: A.1.3.2 - Art. 8 P.T.C.P.

TIPO: Poligono

RICADE: 79,7%

DESCRIZIONE: Ambiti di attenzione idrogeologica

Ambiti di protezione idrogeologica

[Consulta Tavole P.T.C.P.](#)

STRUMENTO: SI - P.T.C.P. - Sistema Insediativo

ZONA: B.3 - Art.18 P.T.C.P.

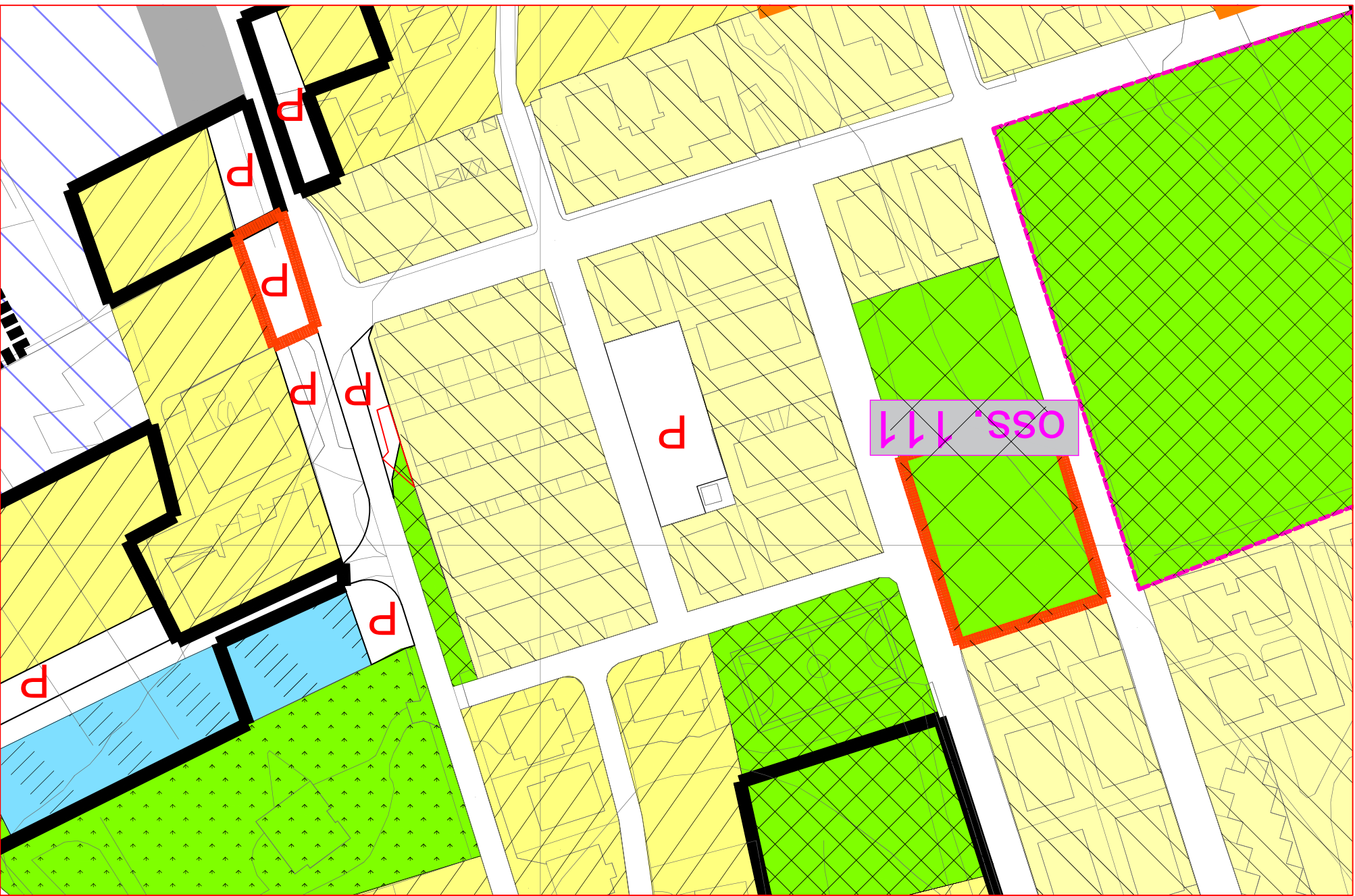
TIPO: Poligono

RICADE: 100,0%

DESCRIZIONE: Sistema Insediativo

Insedimenti recenti in via di consolidamento

[Consulta Tavole P.T.C.P.](#)



STATO ATTUALE

STATO FUTURO

